Inwestor:

GPWiK Izabelin
„Mokre Łąki" Sp. z o.o.
ul. Mokre Łąki 8, 05-080 Izabelin

Wykonawca:

USŁUGI PROJEKTOWE
Krystyna Szarlik
ul. Przechodnia 12, Blizne Łaszczyńskiego
05-082 Stare Babice

PROJEKT BUDOWLANY

Budowa sieci wodociągowej

w ul. Kwitnącej w Mościskach, Gm. Izabelin

dz. nr 42/2, 21/1, 141, 134/12, 139/11, 134/3

obręb 0020 Mościska, jedn. ewid. 143202_2 Izabelin

kat.ob. XXVI

Projektowała: mgr inż. Elżbieta Kozłowska
upr. St-708/87

mgr inż. ELŻBIETA KOZŁOWSKA
uprawn. projekt. nr St-708/87
specjalność instalacyjno-inżynieryjna
w zakresie ochrony środowiska
(Dz. U. nr 38, poz. 229 oraz
Dz. U. nr 8, poz. 46)

Opracowała: mgr inż. Krystyna Szarlik

K. Szarlik

Sprawdziła: mgr inż. Anna Misiec
upr. MAZ / 0212 / POOŚ /07

mgr inż. Anna Misiec
uprawnienia budowlane do projektowania
bez ograniczeń w specjalności instalacyjnej
w zakresie sieci, instalacji i urządzeń
wodociągowych i kanalizacyjnych, cieplnych,
wentylacyjnych i gazowych
Nr. MAZ/0212/POOS/07

ZAŁĄCZNIK DO DECYZJI
Nr: 1283/2016
z dnia 27.09.2016

Izabelin, 26 kwietnia 2016 r.

AB.6740.1658.2016.GM **Egz. 1**

STAROSTWO POWIATU
WARSZAWSKIEGO ZACHODNIEGO
z siedzibą
w Ożarowie Mazowieckim

SPIS TREŚCI

1. Przedmiot i zakres opracowania 4
2. Materiały wykorzystane w opracowaniu 4
3. Projektowane zagospodarowanie terenu 4
3.1. Istniejący stan zagospodarowania terenu 4
3.2. Projektowane zagospodarowanie terenu 4
3.3. Informacja o obszarze oddziaływania inwestycji 5
3.4. Warunki gruntowo-wodne 6
3.5. Zieleń 6
3.6. Sposób zagospodarowania mas ziemnych i odpadów 7
4. Rozwiązania projektowe 7
4.1.Trasa projektowanego przewodu 7
4.2. Włączenie do sieci 7
4.3. Materiał, średnice i zagłębienie przewodu 7
4.4. Uzbrojenie przewodu 8
4.5. Próba hydrauliczna, dezynfekcja sieci 8
5. Zestawienie materiałowe 9
6. Roboty ziemne 9
7. Ogólne warunki wykonania i odbioru 10
8. Informacja BIOZ (bezpieczeństwa i ochrony zdrowia) 11
8.1. Zakres robót dla zamierzenia budowlanego objętego niniejszym opracowaniem oraz kolejność realizacji poszczególnych robót 11
8.2. Wykaz istniejących obiektów budowlanych 12
8.3. Elementy zagospodarowania terenu, które mogą stwarzać zagrożenie dla bezpieczeństwa i zdrowia 12
8.4. Przewidywane zagrożenia mogące wystąpić podczas realizacji robót 12
8.5. Wydzielenie i oznakowanie miejsc prowadzenia robót budowlanych z uwagi na zagrożenia 12
8.6. Zakres instruktażu pracowników przed przystąpieniem do realizacji robót 12
8.7. Wskazanie środków technicznych i organizacyjnych zapobiegających niebezpieczeństwom 13

STAROSTWO POWIATU
WARSZAWSKIEGO ZACHODNIEGO
z siedzibą
w Ożarowie Mazowieckim

SPIS ZAŁĄCZNIKÓW

1. Protokół z Narady Koordynacyjnej nr OD.KD.6630.99.2016.MW z dn.14.03.16...14
2. Warunki techniczne dla realizacji sieci wodoc. z dn. 15.10.2015.....17
3. Decyzja ZDP nr 2/31.4/2015r z dn. 09.11.2015 18
4. Uzgodnienie ZDP nr SIR.4021.31.4.2016 z dn. 17.05.2016.....22
5. Pismo UG nr ROŚ.6853.9.2016 z dn. 11.02. 2016 23
6. Pismo UG nr ROŚ.6853.62.2016 z dn. 16.05. 2016 26
7. Zgoda właścicieli dz. nr 42/2.....28
8. Uzgodnienie z JW. (na mapie ZUD)
9. Uzgodnienie Eksploatatora (na stronie tytułowej)
10. Uprawnienia projektanta i sprawdzającego.....30
11. Oświadczenie projektanta i sprawdzającego.....35

SPIS RYSUNKÓW

1. Orientacja.....36
2. Projekt zagospodarowania terenu 1:500 37
3. Profil przewodu wodociągowego 38

STAROSTWO POWIATU
WARSZAWSKIEGO ZACHODNIEGO
z siedzibą
w Ożarowie Mazowieckim

1. Przedmiot i zakres opracowania

Przedmiotem opracowania jest **projekt budowlany budowy sieci wodociągowej w ul. Kwitnącej w Mościskach, gm. Izabelin.**

Zakres opracowania obejmuje przewód wodociągowy Dz110 PVC o łącznej długości 245 m, w tym w pasie drogi powiatowej – 14,0 m.

Inwestycja będzie realizowana na działkach ew. 42/2 (pryw.), 21/1 (powiat.), 141, 134/12, 139/11, 134/3 (dz. gminne), obręb 0020 Mościska, jedn. ew. 143202_2.

Inwestorem i zleceniodawcą jest Gminne Przedsiębiorstwo Wodociągów i Kanalizacji „Mokre Łąki" Izabelin Sp. z o.o., ul. Mokre Łąki 8, 05 – 080 Izabelin.

2. Materiały wykorzystane w opracowaniu

- mapa do celów projektowych 1:500
- opinie, decyzje, uzgodnienia stanowiące załączniki do projektu.
- uzgodnienia z właścicielami działek

3. Projektowane zagospodarowanie terenu

3.1. Istniejący stan zagospodarowania terenu

Ocenę stanu istniejącego uzbrojenia wzdłuż trasy projektowanego wodociągu wykonano w oparciu o mapę d/c projektowych i wizję lokalną. Na profilu zaznaczono wszystkie widoczne na mapie elementy uzbrojenia podziemnego krzyżujące się z projektowanym przewodem. Są to przewody gazowe, kable energetyczne, teletechniczne i kanalizacja sanitarna. Treść mapy d/c proj. może nie zawierać wszystkich elementów uzbrojenia. W przypadku wykrycia nieujawnionych na planach geodezyjnych elementów uzbrojenia podziemnego podczas prowadzenia prac należy je odpowiednio zabezpieczyć przed uszkodzeniem i fakt ten zgłosić do odpowiednich służb eksploatacyjnych.

Przewód, poza przejściem bezwykopowym przez ul. 3 Maja (jezdnia asfaltowa), prowadzony będzie głównie po terenie nieutwardzonym przewidzianym pod drogę. Na trasie wodociągu nie rosną żadne drzewa ani krzewy.

3.2. Projektowane zagospodarowanie terenu

Sieć wodociągowa będąca przedmiotem opracowania nie zmienia sposobu zagospodarowania terenu i zostaje utrzymane przeznaczenie terenu zgodne z Miejscowym

STAROSTWO POWIATU
WARSZAWSKIEGO ZACHODNIEGO
z siedzibą
w Ożarowie Mazowieckim

Planem Zagospodarowania Przestrzennego zatwierdzonego Uchwałą Rady Gminy Izabelin nr XXIV/200/2004 z dn. 11.02.2016 opublikowaną w Dzienniku Urzędowym Województwa Mazowieckiego nr 285 z dn. 23.11.2004r. poz. 7761. Działki nie leżą w obszarze objętym ochroną konserwatorską, nie leżą na terenie wpływów eksploatacji górniczej, nie leżą na terenie zmeliorowanym. Inwestycja nie narusza interesów osób trzecich. Zostały zachowane zasady uzbrojenia terenu określone w MPZP w zakresie infrastruktury technicznej. Lokalizacja obiektów została uzgodniona przez Zespół Koordynacyjny.

3.3. Informacja o obszarze oddziaływania inwestycji

Przez obszar oddziaływania należy rozumieć teren w otoczeniu projektowanego obiektu, w którym z powodu realizacji planowanej inwestycji mogą wystąpić ograniczenia w zagospodarowaniu tego terenu.

Zabudowa i zagospodarowanie działki

Projektowana inwestycja ma charakter liniowy. Przewód wodociągowy o średnicy Dz 110 i długości 245 m zajmie w planie powierzchnię ok. 27 m2. Projektowany wodociąg jest obiektem podziemnym realizowanym na działkach gminnych i drodze powiatowej. Inwestor jest w posiadaniu zgód na lokalizację (stanowią załączniki do projektu).

Analiza oddziaływania w zakresie funkcji

Projektowana sieć wodociągowa jest inwestycją proekologiczną, zgodną z zapisami MPZP zatwierdzonego Uchwałą Rady Gminy Izabelin nr XXIV/200/2004 z dn. 11.02.2016 opublikowaną w Dzienniku Urzędowym Województwa Mazowieckiego nr 285 z dn. 23.11.2004r. poz. 7761. Działki nie leżą w obszarze objętym ochroną konserwatorską, nie leżą na terenie wpływów eksploatacji górniczej, nie leżą na terenie zmeliorowanym. Inwestycja nie narusza interesów osób trzecich. Inwestycja nie będzie miała wpływu na zmianę warunków ochrony środowiska.

Analiza uwarunkowań formalno-prawnych

- Na podstawie § 3 ust. 2 pkt 3 rozporządzenia Rady Ministrów z dnia 9 listopada 2010 r. w sprawie przedsięwzięć mogących znacząco oddziaływać na środowisko – Dz. U. Nr 213/2010 r., poz. 1397 budowa sieci wodociągowej **magistralnej** (D≥ 300 mm), zgodnie z § 3 ust. 2 pkt 3 rozporządzenia Rady Ministrów z dnia 9 listopada 2010 r. Dz. U. Nr 213/2010 r., poz. 1397 kwalifikowana jest do przedsięwzięć mogących **potencjalnie** znacząco oddziaływać na środowisko i dla tych inwestycji uzyskuje się decyzję o środowiskowych uwarunkowaniach. Dla mniejszych średnic

STAROSTWO POWIATU
WARSZAWSKIEGO ZACHODNIEGO
z siedzibą
w Ożarowie Mazowieckim

sieci wodociągowej nie określa się obszaru oddziaływania inwestycji na środowisko, należy tylko uzyskać (ze względu na wymagane Prawem Budowlanym) pozwolenie na budowę lub zgłoszenie wykonania robót budowlanych (art. 72 ust. 1 pkt 1 i ust. 1a UOOŚ).

- Rozporządzenie Ministra Infrastruktury z dn. 12.04.2012 w sprawie warunków technicznych, jakim powinny odpowiadać budynki i ich usytuowanie pod kątem wyznaczania w otoczeniu obiektu budowlanego terenu, na który obiekt ten oddziałuje wprowadzając ograniczenia w jego zagospodarowaniu, nie dotyczy projektowanej sieci wodociągowej, bowiem sieć wodociągowa w świetle prawa budowlanego jest budowlą, dla której charakterystycznym parametrem jest długość.

Oddziaływanie inwestycji w trakcie realizacji

Oddziaływanie inwestycji w trakcie realizacji budowy będzie niewielkie ze względu na niewielki zakres robót. Pewną uciążliwość stanowić może praca sprzętu ciężkiego (hałas, emisja spalin), jednakże będą to uciążliwości występujące tylko w godzinach dziennych, chwilowe, nieciągłe, o niewielkim natężeniu.

W świetle powyższej analizy obiektu niekubaturowego uwzględniającej klasyfikację przedsięwzięcia (wynikającą ze średnicy przewodu wodociągowego), **obszar oddziaływania projektowanej sieci wodociągowej mieści się w granicach działek objętych inwestycją i nie wchodzi na działki sąsiednie.**

3.4. Warunki gruntowo-wodne

Dla celów projektowanej inwestycji nie były wykonywane badania gruntowo-wodne. Na podstawie odwiertów archiwalnych stwierdzono, że w podłożu projektowanej sieci, pod warstwą glebową i gruntami nasypowymi występują dwie warstwy geotechniczne. W obrębie tarasu kampinoskiego występuje jeden poziom wód gruntowych (przypowierzchniowych wód podziemnych) o swobodnym zwierciadle od 1,9 -2,5m ppt. Jeśli warunki takie potwierdza się w okresie prowadzenia robót ziemnych nie wystąpi konieczność odwodnienia wykopów .

Podłoże terenu charakteryzuje się prostymi warunkami geotechnicznymi. Obiekty kwalifikowane są w drugiej kategorii geotechnicznej.

3.5. Zieleń

Roboty budowlane przy realizacji przedmiotowej sieci wodociągowej nie będą stanowić zagrożenia dla istniejących drzew i krzewów.

STAROSTWO POWIATU
WARSZAWSKIEGO ZACHODNIEGO
z siedzibą
w Ożarowie Mazowieckim

3.6. Sposób zagospodarowania mas ziemnych i odpadów

W trakcie budowy powstaną nadwyżki mas ziemnych w ilości ok.25 m3. Nadmiar ziemi należy wywieźć na miejsce wskazane przez Inwestora lub zagospodarować na działkach.

4. Rozwiązania projektowe

4.1.Trasa projektowanego przewodu

Trasa projektowanego przewodu przebiega w działce prywatnej nr 42/2, drodze powiatowej nr 4130W (przejście poprzeczne przez ul. 3 Maja- dz. nr ew. 21/1) oraz w działkach gminnych nr 141, 134/12, 139/11, 134/3. Przejście przez drogę powiatową należy wykonać zgodnie z Decyzją ZDP (zał.4) bezwykopowo w rurze osłonowej stalowej Dn 200. Trasę przewodu pokazano na rys. 2. Cała trasa za wyjątkiem przejścia przez drogę powiatową przebiega w drodze ziemnej.

4.2. Włączenie do sieci

Zasilanie projektowanego przewodu Dz110 będzie odbywać się z istniejącego przewodu wodociągowego Dz110 PVC w ul. 3 Maja. Włączenie należy wykonać poprzez trójnik żeliwny kołnierzowy 100/100. Na projektowanym przewodzie należy zainstalować zasuwę Dn 100 żeliwną kołnierzową z miękkim uszczelnieniem klina, korpus z żeliwa sferoidalnego epoksydowanego z wrzecionem ze stali nierdzewnej dopuszczone do zastosowań wodociągowych np. firmy Hawle, montowaną w odległości ok. 0,5 m od projektowanego trójnika. Zasuwa przy ul. 3- Maja będzie zainstalowana poza pasem drogi powiatowej.

4.3. Materiał, średnice i zagłębienie przewodu

Przewód należy wykonać z rur ciśnieniowych z rur ciśnieniowych PVC-U Dz 110x6,6 PN16 kielichowych łączonych na uszczelki gumowe z atestem do wody pitnej. Łączna długość wodociągu wynosi 245 m. Przejście przez drogę powiatową bezwykopowe , na całej szerokości w rurze ochronnej stalowej Dn 200 o długości 14,0 m.

Zagłębienie przewodu wynosi od 1,5 m do 1,99 m p.p.t w odniesieniu do rzędnych istniejącego terenu zgodnie z załączonym profilem rys 3.

Rury należy układać na podsypce z piasku g=10 cm. Trasę przewodu należy oznakować taśmą trasującą z wkładką metalową (40 cm nad przewodem).

STAROSTWO POWIATU
WARSZAWSKIEGO ZACHODNIEGO
z siedzibą
w Ożarowie Mazowieckim

4.4. Uzbrojenie przewodu

Miejsca zainstalowania zasuwy liniowej pokazano na planie zagospodarowania rys.2. Będzie to zasuwa Dn100 przy ul. 3-Maja, żeliwna kołnierzowa z dopuszczeniem do zastosowań wodociągowych np. firmy Hawle, z miękkim uszczelnieniem klina, montowana w odległości ok. 0,5 m od projektowanego trójnika. Zasuwa powinny posiadać obudowę do zasuw ziemnych sztywną dla przykrycia h=1,8 m zakończoną w skrzynce. Skrzynkę uliczna należy zabezpieczyć trwałą opaską z prefabrykatu betonowego grubości min. 15 cm. Zasuwa będzie zainstalowana poza pasem drogowym drogi powiatowej.

Na trasie przewidziano dwa hydranty HP 80 nadziemne zainstalowane na boczniku (H1, H2,). Przewód odwadniający hydrant należy przedłużyć rurą PE 1" o ok. 1,5 - 2m poza miejsce zainstalowania hydrantu.

We wszystkich miejscach, w których wodociąg jest narażony na naprężenia ścinające w wyniku wewnętrznego ciśnienia wody należy wykonać bloki podporowe tj.

- za trójnikami blok typu IC wg BN-81/9192-05 o wymiarach 0,4x0,5m,
- pod zasuwami i hydrantami podbetonowanie z betonu klasy C 16/20 o grubości ok. 0,2m

Należy zwrócić uwagę, aby bloki opierały się o nienaruszony grunt (ręczne przygotowanie dna wykopu) oraz by miały konstrukcję symetryczną w stosunku do osi rurociągu.

Miejsce zainstalowania zasuw oraz hydrantów należy oznaczyć tabliczką zgodnie z PN-86/B-9700. Rury, kształtki i armatura powinny posiadać aktualną aprobatę techniczną oraz atest higieniczny.

4.5. Próba hydrauliczna, dezynfekcja sieci

W celu sprawdzenia szczelności i wytrzymałości połączeń przewodu należy przeprowadzić próby szczelności zgodnie z PN-EN 805.

Próby ciśnieniowe wykonać przy dodatnich temperaturach oraz po osiągnięciu przez bloki oporowe zakładanej wytrzymałości. Podczas próby łuki i armatura muszą pozostać odkryte, odcinki między złączami winny być przysypane. Po zakończeniu prób rurociąg należy przepłukać, zdezynfekować oraz usunąć wodą pozostałości po dezynfekcji. Przewód można włączyć do eksploatacji po potwierdzeniu badaniami bakteriologicznymi odpowiedniej jakości wody.

STAROSTWO POWIATU
WARSZAWSKIEGO ZACHODNIEGO
z siedzibą
w Ożarowie Mazowieckim

5. Zestawienie materiałowe

- rura PE100 Dz 110 x 6.6 SDR 17 PN10 – 245 m
- rura stalowa ochronna Dn 200 – l=14.0m
- zasuwa żeliwna kołnierzowa Dn100 z miękkim uszczelnieniem klina - 1 szt
- zasuwa żeliwna kołnierzowa Dn 80 - 2 szt
- hydrant p.poż Dn 80 nadziemny PN 10/16 – 2 szt
- trójnik żeliwny kołnierzowy 100/100 – 1 szt
- trójnik żeliwny kołnierzowy 100/80 – 2 szt
- płozy, manszety.

6. Roboty ziemne

Przejście przez ul. 3-Maja należy wykonać bezwykopowo w rurze ochronnej z komora startową od strony południowej. Prace powinny być prowadzone zgodnie z decyzją Zarządu Dróg Powiatowych (zał. 3). Dalej przewód wodociągowy należy układać w wykopie wąsko przestrzennym z systemem szalowania pionowym ciągłym. Projektowana szerokość wykopów 0,8 m, ściany pionowe.

W przypadku wystąpienia gruntów spoistych i nie budowlanych należy dokonać wymiany gruntów. Poza pasem drogi powiatowej rury wodociągowe będą układane w wykopie otwartym na podsypce z piasku g=15 cm.

Dno wykopu przed zasypaniem powinno zostać osuszone i oczyszczone z pozostałości po instalowaniu rurociągu. Stosowany materiał i sposób zasypywania nie powinny powodować uszkodzenia ułożonego rurociągu, obiektów na rurociągu.

Grunt użyty do zasypki wykopu powinien odpowiadać wymaganiom wg PN-B-03020. Grunt ten może być gruntem rodzimym dla rurociągów układanych w terenach zielonych. Grunt stosowany do zasypki nie powinien zawierać materiałów mogących uszkodzić przewód, gruntów zbrylonych, gruzu i śmieci. Zasypkę wykopu należy przeprowadzić zgodnie z PN-B-10736. Grubość warstwy zabezpieczającej w strefie niebezpiecznej ponad góra rurociągu powinna wynosić co najmniej 0,5 m. Jako materiał do zasypywania dla strefy niebezpiecznej należy zastosować grunt mineralny G1, sypki, drobno lub średnioziarnisty, nie skalisty, bez brył i kamieni, zgodnie z PN-B-02480. Podłoże pod rurociąg wyprofilować pod kątem opasania 120°.

Po zamontowaniu i ułożeniu rur na dobrze zagęszczonym podłożu wykonanego z gruntu G1, należy boki rur podbić gruntem G1 ubijakami drewnianymi. Szerokość obsypki przewodu

STAROSTWO POWIATU
WARSZAWSKIEGO ZACHODNIEGO
z siedzibą
w Ożarowie Mazowieckim

powinna być równa szerokości wykopu i sięgać do wysokości 30 cm od wierzchu rury. Ponad 30 cm od wierzchu rury zasypkę wykonać należy gruntem łatwo zagęszczalnym G2 z piasku sypkiego drobno-średnio- lub gruboziarnistego bez grud i kamieni zagęszczanego ręcznie warstwami o grubości 10 cm równocześnie z obu stron.

Grunt użyty do zasypki wykopu powinien odpowiadać wymaganiom wg PN-B-03020.

Zasypkę przewodu i komór przeciskowych można wykonać z gruntu rodzimego zagęszczonego bez części organicznych, spełniającego warunek nośności dla podłoża budowlanego G1 lub jeżeli powyższy warunek nie może być spełniony, z gruntu wymienionego.

Wykonane nasypy powinny charakteryzować się następującymi wskaźnikami zagęszczenia:

- wykopy w elementach pasa drogowego **o nawierzchniach utwardzonych** do głębokości 1,2 m od spodu warstwy odsączającej Is≥1,00, poniżej 1,2 m Is>0,97
- wykopy w elementach pasa drogowego **o nawierzchniach nie utwardzonych** do głębokości 1,2 m od spodu warstwy odsączającej Is≥0,97, poniżej 1,2 m Is>0,95.

W czasie zasypywania wykopu zabezpieczenie należy demontować stopniowo od dna wykopu. Miejsca połączeń pozostawić należy nie obsypane do czasu wykonania prób szczelności.

Podczas zagęszczania gruntu urządzeniami wibracyjnymi miejsca pracy mają być oznakowane przenośnymi zaporami oraz mają być przestrzegane warunki bezpieczeństwa i higieny pracy, określone w dokumentacji techniczno-ruchowej i w instrukcji obsługi tych urządzeń.

Wydobywany grunt należy składować po jednej stronie wykopu a jego nadmiar wynikający z zastosowania podsypki i zasypki należy wywieźć na odkład w wyznaczone przez Inwestora miejsce.

W przypadku potrzeby odbudowy konstrukcji chodnika należy kostkę betonową z rozbiórki ułożyć na podsypce cementowo-piaskowej ¼ (minimum 5 MPa) grubości 10 cm, warstwa odsączająca z piasku 10 cm.

7. Ogólne warunki wykonania i odbioru

Prace należy prowadzić zgodnie z warunkami technicznymi Eksploatatora, załączonymi decyzjami zarządcy drogi i działki gminnej, protokołem Zespołu Narady Koordynacyjnej i pozwoleniem na budowę lub zgłoszeniem robót.

STAROSTWO POWIATU
WARSZAWSKIEGO ZACHODNIEGO
z siedzibą
w Ożarowie Mazowieckim

8.2. Wykaz istniejących obiektów budowlanych

Wcinka projektowanego wodociągu przy ul. 3-Maja będzie prowadzona we wjeździe na posesję. Z przewodem wodociągowym w ul. 3-Maja krzyżują się kable energetyczne, teletechniczne, przewody gazowe oraz kanalizacja sanitarna.

8.3. Elementy zagospodarowania terenu, które mogą stwarzać zagrożenie dla bezpieczeństwa i zdrowia

Elementami zagospodarowania terenu na trasie projektowanego wodociągu, które mogą stwarzać zagrożenie bezpieczeństwa i zdrowia ludzi są przewody gazowe i kable energetyczne – w przypadku ich uszkodzenia oraz ruch samochodowy na drodze powiatowej.

8.4. Przewidywane zagrożenia mogące wystąpić podczas realizacji robót

- przysypanie człowieka ziemią podczas wykonywania wykopów oraz układania rur ;
- upadek człowieka z powierzchni terenu do wykopu;
- upadek narzędzi lub przedmiotów do wykopów, w których mogą znajdować się ludzie;
- ruch pojazdów na ul. 3-Maja oraz samochodów dostarczających materiały budowlane;
- praca elektronarzędzi i urządzeń mechanicznych;

8.5. Wydzielenie i oznakowanie miejsc prowadzenia robót budowlanych z uwagi na przewidywane zagrożenia

- Rejon wykopów pod układany wodociąg należy wygrodzić i oznakować tablicami „Uwaga głębokie wykopy";
- Wykopy nie zasypane zabezpieczyć barierką, w nocy oświetlić;
- Roboty ziemne prowadzić z zachowaniem przepisów BHP oraz przepisów zawartych w normie branżowej BN-83/8836-02 „Przewody podziemne. Roboty ziemne. Wymagania i badania przy odbiorze." w powiązaniu z normą PN-86/B-02480 „Grunty budowlane".

8.6. Zakres instruktażu pracowników przed przystąpieniem do realizacji robót

Do pracy należy dopuścić tylko pracowników posiadających odpowiednie kwalifikacje zawodowe oraz znajomość przepisów BHP. Zakres szkolenia pracowników musi być zgodny z Rozporządzeniem Ministra Pracy i Polityki Socjalnej z dn. 28.05.1996 w sprawie szczegółowych zasad szkolenia i higieny pracy (Dz.U. nr 62 poz. 285).

Zakres instruktażu powinien obejmować:

- zasady organizacji budowy;
- zakres i miejsce odbywających się danego dnia robót;
- zasady bezpieczeństwa pracy na stanowisku roboczym;
- możliwe zagrożenia i tryb postępowania w przypadku powstania zagrożenia.

STAROSTWO POWIATU
WARSZAWSKIEGO ZACHODNIEGO
z siedzibą
w Ożarowie Mazowieckim

8.7. Wskazanie środków technicznych i organizacyjnych zapobiegających niebezpieczeństwom

W celu wskazania środków technicznych i organizacyjnych zapobiegających niebezpieczeństwom wynikającym z wykonywania robót budowlanych w strefach szczególnego zagrożenia zdrowia lub w ich sąsiedztwie, w tym zapewniających bezpieczną i sprawną komunikację, umożliwiającą szybką ewakuację na wypadek pożaru, awarii i innych zagrożeń, ustala się jak niżej:

Środki techniczne zapobiegające niebezpieczeństwom

- Zabezpieczenie przeciwporażeniowe

  W przypadku zastosowania sprzętu mechanicznego przy wykonywaniu wykopów przebiegających pod napowietrzną linią elektroenergetyczną wysokiego napięcia 220 kV, sprzęt ten (koparka, dźwig) należy wyposażyć w czujniki i sygnalizatory napięcia.

- Zabezpieczenie przeciwpożarowe

  Gaśnica proszkowa 6 kg – 1 szt.

  Koc gaśniczy - 1 szt.

  piasek lub ziemia

- Zabezpieczenie medyczne - apteczka pierwszej pomocy (w pomieszczeniu kierownika budowy)
- Środki łączności - telefony stacjonarne lub komórkowe.

STAROSTWO POWIATU WARSZAWSKIEGO ZACHODNIEGO z siedzibą w Ożarowie Mazowieckim

Środki ochrony indywidualnej

Pracownicy powinni być wyposażeni w środki ochrony indywidualnej tj. kaski, okulary ochronne, szelki i liny bezpieczeństwa posiadające odpowiednie certyfikaty oraz znak bezpieczeństwa.

Środki organizacyjne

Za nadzór nad realizacją i bezpieczeństwem robót odpowiedzialni są kierownik budowy lub kierownik robót wg imiennego zestawienia w dzienniku budowy oraz Inwestor.

Plan bezpieczeństwa i ochrony zdrowia

W powołaniu na Rozporządzenie Ministra Infrastruktury z dn. 23.06.2003 opublikowanego w Dzienniku Ustaw z dn. 10.07.2003 nr 120 nie ma potrzeby opracowania planu bezpieczeństwa i ochrony zdrowia (BIOZ). Wynika to z niewielkiego zakresu prac realizacyjnych (czas wykonania mniej niż 500 osobodni).

mgr inż. ELŻBIETA KOZŁOWSKA
uprawn. projekt. nr SL-0[illegible]
specjalność instalacyjno-inżynieryjna
w zakresie ochrony środowiska
(Dz. U. nr 35, poz. 226 oraz
Dz. U. nr 8, poz. 46)

ZAŁ. 1

STAROSTA WARSZAWSKI ZACHODNI

ODPIS

05-850 Ożarów Mazowiecki
ul. Poznańska 129/133

tel. (0-22) 733-73-40
fax: (0-22) 733-73-41

Znak sprawy: OD.KD.6630.99.2016.MW

PROTOKÓŁ Z NARADY KOORDYNACYJNEJ

w sprawie uzgodnienia usytuowania projektowanych sieci uzbrojenia terenu z dnia 14.03.2016 r.

Miejsce narady koordynacyjnej: Ośrodek Dokumentacji Geodezyjnej i Kartograficznej 05-850 Ożarów Mazowiecki ul. Poznańska 133, pokój nr 10.

Wniosek z dnia: 10.03.2016 r.

Przedmiot narady: **wodociąg**

Lokalizacja:
w. Mościska dz.ew. 42/2, ul. 3 Maja (dr.pow.) dz.ew.21/1, ul. Kwitnąca (dr.gm.) dz.ew. 141, 134/12, 139/11, ul. Białych Bzów (dr.gm.) dz.ew. 134/3 gm. Izabelin

Wnioskodawca: DOM – GEO Dominik Marchliński

Inwestor: **GPWiK Mokre Łąki**

Zaproszeni uczestnicy narady:

Podmiot	Imię i nazwisko	Stanowisko	Podpis
Przewodniczący narady	Marek Wojtowicz	uwaga 2 3	
U.Gm. Izabelin		—	nb.
Wydz. Arch. i Bud.	Grażyna Mękosa	uwagi 1, 2, 3, 4	
PSG Sp. z o.o.	Paweł Bieńkowski	uwaga nr 7	
Mokre Łąki	TOMASZ CIEĆWIERZ	UWAGI PK. 4	
ORANGE Polska S.A.	M. Aksamit	uwaga 8	załącznik
PGE Dystrybucja Sp. z o.o.	Bogdan Farys	uwaga nr 5 6	
ZDP	Szmotek.	uwaga 1	
Wojsko - 2		uwaga 9	

Niniejsze uzgodnienie wykonano w oparciu o treść mapy zasadniczej która może nie zawierać projektów wszystkich urządzeń podziemnych nie podlegających uzgodnieniu na mocy Ustawy (art. 28b pkt. 2) lub złożonych na naradę, a które nie uzyskały jednomyślnej pozytywnej opinii.

Stanowiska uczestników narady /uwagi i zalecenia/:

1. **Przed przystąpieniem do robót należy uzyskać pozwolenie na wejście w teren od Z.D.P. w Ożarowie Maz. ul. Poznańska 300 na warunkach Dec. 2/31.4/2015 z 09.11.2015 r.**
2. **Przed przystąpieniem do robót należy uzyskać pozwolenie na wejście w teren od UG Izabelin na warunkach Pisma ROŚ.6853.9.2016 z 11.02.2016 r.**

VERTE ! →

STAROSTWO POWIATU WARSZAWSKIEGO ZACHODNIEGO z siedzibą w Ożarowie Mazowieckim

14

3. Wejście w teren uzgodnić z właścicielami działki 42/2.
4. Projekt pod względem technicznym uzgodnić w G.P.W. i K. „Mokre Łąki„ Sp. z o.o. , w. Truskaw , ul. Mokre Łąki 8 ; 05-080 Izabelin.
5. Skrzyżowanie z kablami energetycznymi wykonywać zgodnie z normą SEP N SEP-E-004 . Prace ziemne wykonywać ręcznie z zachowaniem ostrożności , pod nadzorem R.E. Pruszków /tel. 738-23-20 w. 2341 lub 738-23-41/. Na kable nałożyć przepusty dwudzielne .
6. Pod istniejącą linią energetyczną i w jej pobliżu , prace prowadzić z zachowaniem ostrożności.
7. W miejscu skrzyżowań z siecią gazową i w jej pobliżu prace prowadzić ręcznie w porozumieniu i pod nadzorem Polska Spółka Gazownictwa oddz. w Warszawie ; 02-235 Warszawa ul. Równoległa 4a.
8. W miejscach skrzyżowań i zbliżeń do sieci telekomunikacyjnej prace ziemne wykonywać ręcznie z zachowaniem ostrożności pod nadzorem ORANGE Polska S.A., Wydział Utrzymania Sieci , 03-737 Warszawa , ul. Brzeska 24.
9. Projekt należy uzgodnić z J.W. 3688 Sochaczew p. kpt. Wasilewski tel. 0-602 474201.

uzgodniono pozytywnie

Z up. STAROSTY

mgr inż. Marek Witowicz
Przewodniczący
narady koordynacyjnej

z up. STAROSTY
Ewa Molek
Podinspektor

STAROSTWO POWIATU
WARSZAWSKIEGO ZACHODNIEGO
z siedzibą
w Ożarowie Mazowieckim

15

Poświadcza się, że niniejszy dokument został opracowany w wyniku prac geodezyjnych i kartograficznych, których rezultaty zawiera operat techniczny wpisany do ewidencji materiałów państwowego zasobu geodezyjnego i kartograficznego.
STAROSTA WARSZAWSKI ZACHODNI
Identyfikator ewidencyjny materiału zasobu - operatu technicznego: P.1432.2015.5855

STAROSTA Powiatowy Inspektor Ds. Ewidencji Archiwizacji i Zbiorów Danych

08.12.2015
Data wpisania operatu technicznego do ewidencji materiałów zasobu

Imię, nazwisko i podpis osoby reprezentującej organ

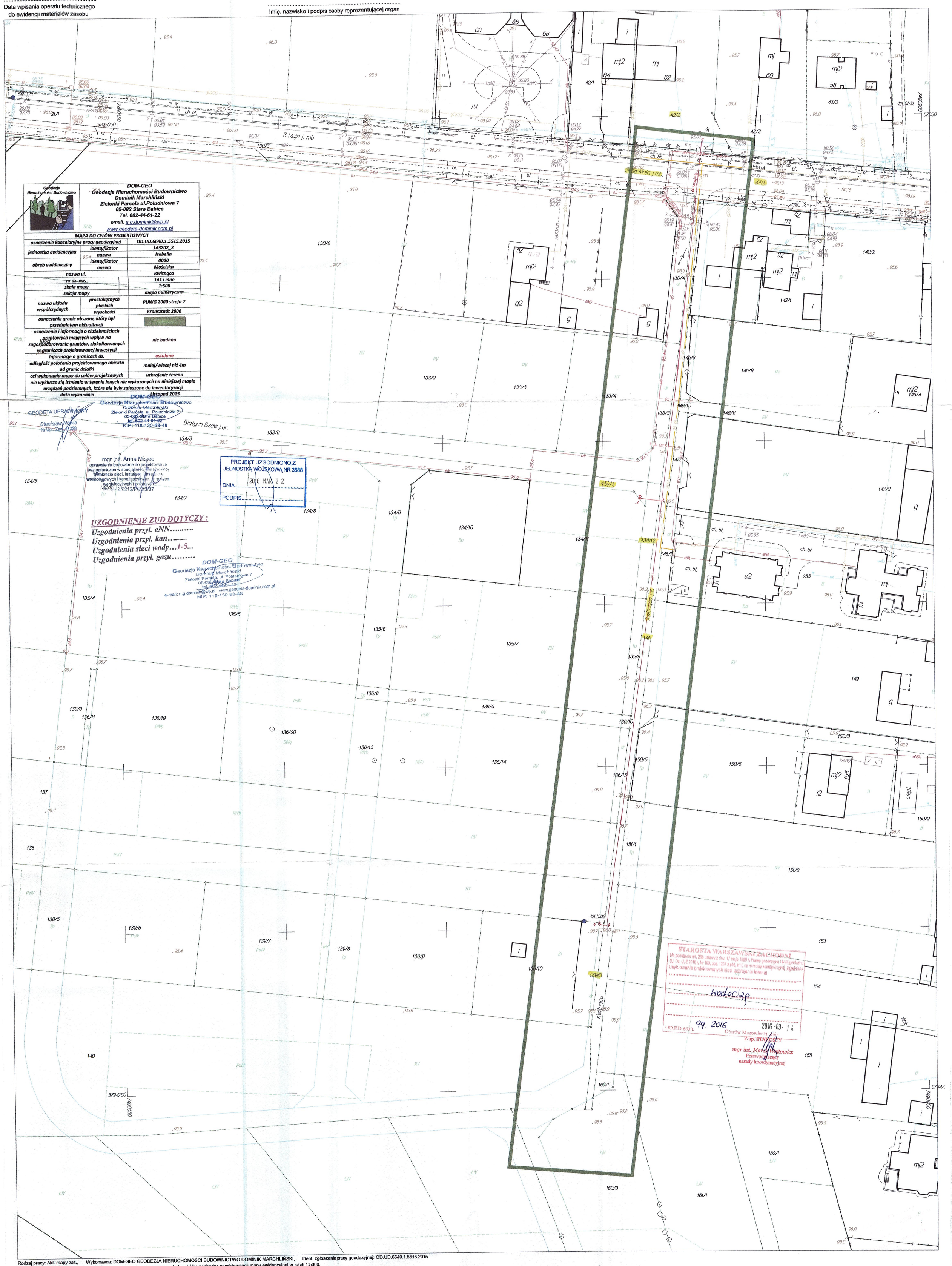

Geodezja Nieruchomości Budownictwo	DOM-GEO Geodezja Nieruchomości Budownictwo Dominik Marchliński Zielonki Parcela ul.Południowa 7 05-082 Stare Babice Tel. 602-44-61-22 email. u.g.dominik@wp.pl www.geodeta-dominik.com.pl
MAPA DO CELÓW PROJEKTOWYCH	
oznaczenie kancelaryjne pracy geodezyjnej	OD.UD.6640.1.5515.2015
jednostka ewidencyjna – identyfikator	143202_2
jednostka ewidencyjna – nazwa	Izabelin
obręb ewidencyjny – identyfikator	0020
obręb ewidencyjny – nazwa	Mościska
nazwa ul.	Kwitnąca
nr dz. ew.	141 i inne
skala mapy	1:500
sekcja mapy	mapa numeryczna
nazwa układu współrzędnych – prostokątnych płaskich	PUWG 2000 strefa 7
nazwa układu współrzędnych – wysokości	Kronsztadt 2006
oznaczenie granic obszaru, który był przedmiotem aktualizacji	
oznaczenie i informacje o służebnościach gruntowych mających wpływ na zagospodarowanie gruntów, zlokalizowanych w granicach projektowanej inwestycji	nie badano
Informacje o granicach dz.	ustalone
odległość położenia projektowanego obiektu od granic działki	mniej/wiecej niż 4m
cel wykonania mapy do celów projektowych	uzbrojenie terenu
nie wyklucza się istnienia w terenie innych nie wykazanych na niniejszej mapie urządzeń podziemnych, które nie były zgłoszone do inwentaryzacji	
data wykonania	Listopad 2015

Rodzaj pracy: Akt. mapy zas., Wykonawca: DOM-GEO GEODEZJA NIERUCHOMOŚCI BUDOWNICTWO DOMINIK MARCHLIŃSKI, Ident. zgłoszenia pracy geodezyjnej: OD.UD.6640.1.5515.2015

Punkty załamania granic przedstawione na mapie, nie oznaczone symbolem kółka pochodzą z wektoryzacji mapy ewidencyjnej w skali 1:5000.

Położenie tych punktów może nie spełniać wymagań dokładnościowych przewidzianych

Rozporządzeniem Ministra Rozwoju Regionalnego i Budownictwa w sprawie ewidencji gruntów i budynków (Dz U Nr 38 poz 454 z 2001 r. z późn. zm.)

Opracowano systemem GEO-MAP, Skala 1 : 500, PL-2000, czcionką pochyłą przedstawiono rzędne w układzie Kronsztad 2006, rzędne opisane czcionką prostą pochodzą i innych układów wysokościowych,

PDF wygenerował(a) : Sławomir Molek, dn. : 2015.12.08 godz: 14:03:21, Strona 1/1

Z AU. 2

GPWiK IZABELIN "MOKRE ŁĄKI" Sp. z o.o.
GMINNE PRZEDSIĘBIORSTWO WODOCIĄGÓW I KANALIZACJI
IZABELIN „MOKRE ŁĄKI" SP. Z O.O.
Mokre Łąki 8, Truskaw 05-080 Izabelin tel./fax 22 721 84 24 • 721 80 72

WT/98/2015

Warunki techniczne dla realizacji sieci wodociągowej

z dnia 15.10.2015 r.

Dla: Gminne Przedsiębiorstwo Wodociągów i Kanalizacji Izabelin „Mokre Łąki" Sp. z o.o., Truskaw, ul. Mokre Łąki 8, 05-080 Izabelin, NIP 1181592156.

Gminne Przedsiębiorstwo Wodociągów i Kanalizacji Izabelin „Mokre Łąki" Sp. z o.o. zarządzając siecią wodociągową Gminy Izabelin ustala następujące warunki techniczne dla projektu i realizacji sieci wodociągowej na terenie gminy Izabelin

Warunki dla realizacji

1.Sieć wodociągową należy zaprojektować na terenie Gminy Izabelin wg. uzgodnień z GPWiK Izabelin „Mokre Łąki" Sp. z o.o. (średnica sieci, długość).
2. Wszystkie zainstalowane przez Wykonawcę materiały i urządzenia powinny posiadać certyfikaty lub aprobatę techniczną.
3. Należy zamontować zasuwy liniowe.
4. Podłączenie armaturą odcinającą należy zaprojektować z uszczelnieniem miękkim.
5. Rozmieszczenie hydrantów naziemnych zgodnie z przepisami.
6. Zasuwy należy oznakować tabliczką (zgodnie z PN-86/B-09700).
7 . Skrzynkę uliczną należy zabezpieczyć trwałą opaską z prefabrykatu grubości min. 15 cm.
8. Zagłębienie przewodu 1,5-1,6 m.
9. Warunki techniczne są ważne przez okres 2 lat od daty sporządzenia.

II. Wykonanie sieci wodociągowej wymaga:

1. Uzyskania opinii Zespołu Uzgodnień Dokumentacji Projektowej dla powiatu Warszawskiego-Zachodniego i spełnić wymagania jednostek uzgadniających ZUDP.
2. Uzyskania zezwolenia na budowę sieci.
3. Uzyskanie decyzji od zarządcy drogi na lokalizację urządzenia oraz decyzji o zajęcie pasa drogowego.
4. Uzgodnienia projektu przez eksploatatora – GPWiK „ Mokre Łąki" Sp. z o.o.
5. Sporządzenia inwentaryzacji powykonawczej wykonanej sieci z przyłączami i dostarczenie zarządcy sieci w ciągu dwóch miesięcy od daty protokolarnego odbioru sieci wraz z przyłączami.

Wykonanie sieci wodociągowej należy powierzyć uprawnionemu wykonawcy zgodnie z przepisami zawartymi w Polskich Normach i ustawie Prawo Budowlane.

Zarządzający siecią zastrzega sobie prawo dozoru prac oraz konieczność odbioru prac przed jego zasypaniem.

Osobą upoważnioną do udzielania informacji i wyjaśnień dotyczących „Warunków technicznych....." jest **Tomasz Ciećwierz.**

za zgodność z oryginałem
.....

Marcin Sobczak
Kierownik
Działu Wodociągów i Kanalizacji

STAROSTWO POWIATU
WARSZAWSKIEGO ZACHODNIEGO
z siedzibą
w Ożarowie Mazowieckim

17

ZAŁ. 3

Zarząd Powiatu
Warszawskiego Zachodniego
ul. Poznańska 129/133
05 – 850 Ożarów Mazowiecki

Adres do korespondencji:
Zarząd Dróg Powiatowych
ul. Poznańska 300
05-850 Ożarów Mazowiecki

Ożarów Mazowiecki, 9.11.2015 r.

SIR.6853.31.4.2015.2

DECYZJA Nr 2/31.4/2015

Na podstawie art. 19 ust. 1 i ust. 2 pkt 3, art. 21 ust. 1 i ust. 1a, art. 39 ust. 3 i ust 3a, ustawy z dnia 21 marca 1985 r. o drogach publicznych (j.t. Dz.U. z 2015 r. poz. 460 ze zm.), art. 104 i art. 107 ustawy z dnia 14 czerwca 1960 r. Kodeks postępowania administracyjnego (j.t. Dz.U. z 2013 r. poz. 267 ze zm.) oraz uchwały Nr 108/2007 Zarządu Powiatu Warszawskiego Zachodniego z dnia 18 października 2007 r., w sprawie upoważnienia Dyrektora Zarządu Dróg Powiatowych w Ożarowie Mazowieckim do załatwiania spraw należących do kompetencji zarządcy dróg powiatowych, po rozpatrzeniu wniosku z dnia 20.10.2015 r. (L. dz.: 2644/2015), **Gminnego Przedsiębiorstwa Wodociągów i Kanalizacji „Mokre Łąki" Sp. z o.o. z siedzibą ul. Mokre Łąki 8, 05 – 080 Izabelin** w imieniu którego działa Pani Krystyna Szarlik, reprezentująca firmę Usługi Projektowe Krystyna Szarlik z siedzibą Blizne Łaszczyńskiego, ul. Przechodnia 12, 05 – 082 Stare Babice na podstawie pełnomocnictwa z dnia 15.10.2015 r.

zezwalam

na lokalizację w pasie drogowym drogi powiatowej Nr 4130W (ul. 3 Maja - dz. nr ew. 130/3 i 21/1) w miejscowości Mościcka, gmina Izabelin, przewodu wodociągowego Dz 110 do działki nr ew. 130/4, wg lokalizacji przedstawionej orientacyjnie na kopii mapy zasadniczej będącej załącznikiem nr 1, stanowiącym integralną część niniejszej decyzji, na poniższych warunkach:

1. Urządzenia infrastruktury wodociągowej (przewód wodociągowy) niezwiązanej z drogą winne odpowiadać wymogom zawartym w § 140 pkt 4 i 6 Rozporządzenia Ministra Transportu i Gospodarki Morskiej z dnia 2 marca 1999 r. w sprawie warunków technicznych, jakim powinny odpowiadać drogi publiczne i ich usytuowanie (Dz.U.1999.43.430 ze zm.).
2. Przyłącze należy zaprojektować pod kątem prostym do osi jezdni, w rurze osłonowej o długości obejmującej całą szerokość pasa drogowego drogi powiatowej nr 4130W oraz rejon skrzyżowania z drogą gminną – ul. Kwitnąca, na głębokości co najmniej 1,5 m licząc od poziomu gruntu, z uwzględnieniem bezpiecznego przykrycia pod dnem rowu (min. 0,8m). Przejście pod jezdnią należy wykonać, metodą bezwykopową bez naruszania konstrukcji nawierzchni.
3. Komory przeciskowe/przewiertowe należy zlokalizować poza pasem drogowy drogi powiatowej nr 4130W (ul. 3 Maja).
3. Utrzymanie infrastruktury wodociągowej należy do jej posiadacza.
4. Lokalizację projektowanych urządzeń infrastruktury wodociągowej (przewód wodociągowy) w przypadku kolizji z urządzeniami obcymi należy uzgodnić z ich właścicielami.
5. Budowa projektowanych urządzeń infrastruktury wodociągowej nie może naruszać prawa własności stron trzecich, a za jego naruszenie odpowiada inwestor.
6. Na etapie zgłoszenia zakończenia robót związanych z wybudowaniem projektowanego urządzenia, konieczne jest przedstawienie geodezyjnej inwentaryzacji powykonawczej przedmiotowego odcinka sieci.
7. Jeżeli prace związane z wykonaniem przedmiotowych urządzeń infrastruktury wodociągowej wpłyną na ruch drogowy lub ograniczą widoczność na drodze albo spowodują wprowadzenie zmian w istniejącej organizacji ruchu pojazdów lub pieszych, należy do wniosku o zajęcie pasa

STAROSTWO POWIATU
WARSZAWSKIEGO ZACHODNIEGO
z siedzibą
w Ożarowie Mazowieckim

drogowego dołączyć zatwierdzony projekt czasowej organizacji ruchu na czas wykonywania robót.

8. W przypadku wystąpienia kolizji w fazie umieszczania przedmiotowych urządzeń infrastruktury wodociągowej z istniejącymi urządzeniami i obiektami infrastruktury technicznej zlokalizowanymi w pasie drogowym, inwestor na swój koszt dokona przełożenia lub zabezpieczenia w/w urządzeń lub obiektów, na warunkach uzgodnionych z ich właścicielem.
9. Zasuwę wodną należy umieścić poza pasem drogowym drogi powiatowej nr 4130W.
10. Roboty budowlane związane z umieszczeniem projektowanego odcinka sieci należy prowadzić w okresie od kwietnia do października, w sprzyjających warunkach atmosferycznych. Wykonanie robót poza ww. okresem możliwe będzie tylko w szczególnie uzasadnionych przypadkach.
11. Zgodnie z art. 39 ust. 5 ustawy z dnia 21 marca 1985 r. o drogach publicznych (j.t. Dz.U. z 2015 r. poz. 460 ze zm.), jeżeli budowa, przebudowa lub remont drogi wymagać będzie przełożenia urządzenia uzgodnionego niniejszą decyzją, koszty tego przełożenia ponosi właściciel urządzenia.
12. Za umieszczenie urządzeń infrastruktury wodociągowej (przewód wodociągowy) uzgodnionej niniejszą decyzją w pasie drogowym (za okres przewidywanego funkcjonowania urządzenia) oraz za czas zajęcia pasa drogowego w celu prowadzenia robót związanych z umieszczeniem przedmiotowych urządzeń infrastruktury wodociągowej w pasie drogowym, pobrana zostanie opłata zgodnie z art. 40 ustawy z dnia 21 marca 1985 r. o drogach publicznych (j.t. Dz.U. z 2015 r. poz. 460 ze zm.).

Niniejsza decyzja stanowi dokument uprawniający Inwestora do złożenia zgodnie z art. 32 ust. 4 pkt 2 ustawy z dnia 7 lipca 1994r. Prawo budowlane (Dz.U.2013.1409 j.t. ze zm.) oświadczenia o posiadanym prawie do dysponowania nieruchomością na cele budowlane w postępowaniu o wydanie decyzji o pozwolenie na budowę lub zgłoszenia robót w zakresie wynikającym z uzgodnionej niniejszą decyzja lokalizacji urządzenia.

Niniejsza decyzja jest ważna na okres 2 lat od dnia jej wydania i traci swą ważność w przypadku niedotrzymania podanych warunków oraz jeżeli w tym okresie urządzenie nie zostanie wybudowane.

Inwestor otrzyma zgodę na umieszczenie w pasie drogowym urządzenia infrastruktury wodociągowej (przewód wodociągowy) w formie decyzji administracyjnej po złożeniu stosownego wniosku zgodnie z art. 40 pkt 1 ustawy z dnia 21 marca 1985 r. o drogach publicznych (j.t. Dz.U. z 2015 r. poz. 460 ze zm).

Uzasadnienie

Decyzja w całości uwzględnia żądania strony, wobec tego zgodnie art. 107 § 4 KPA odstąpiono od uzasadnienia.

Pouczenie

1. Od niniejszej decyzji służy odwołanie do Samorządowego Kolegium Odwoławczego w Warszawie, za moim pośrednictwem, w terminie 14 dni od dnia jej doręczenia.
2. Zgodnie z art. 130 ust. 4 niniejsza decyzja podlega wykonaniu przed upływem terminu do wniesienia odwołania, gdyż jest zgodna z żądaniem stron.
3. Inwestor przed rozpoczęciem robót budowlanych zobowiązany jest do:
   - uzgodnienia z zarządcą drogi projektu budowlano-wykonawczego przedmiotowego urządzenia (jeżeli realizacja robót objętych niniejszą decyzją wymaga uzyskania pozwolenia na budowę lub zgłoszenia, projekt należy uzgodnić przed złożeniem wniosku o pozwolenie na budowę lub przed dokonaniem zgłoszenia),
   - uzyskania zezwolenia zarządcy drogi na zajęcie pasa drogowego wydawanego w drodze decyzji administracyjnej, dotyczącego prowadzenia robót w pasie drogowym oraz zezwolenia na umieszczenie w nim przedmiotowego urządzenia.
4. Niniejsza decyzja nie jest pozwoleniem na budowę przedmiotowego urządzenia w myśl art. 29a i art. 30 ust. 1 pkt 1a ustawy z dnia 7 lipca 1994 r. Prawo budowlane (j.t. Dz.U. z 2013 r. poz. 1409 ze zm.).

STAROSTWO POWIATU
WARSZAWSKIEGO ZACHODNIEGO
z siedzibą
w Ożarowie Mazowieckim

19

5. Przystąpienie do umieszczenia urządzenia w pasie drogi bez wymaganego zezwolenia skutkuje nałożeniem ustawowych kar pieniężnych zgodnie z art. 40 ust. 12 ustawy z dnia 21 marca 1985 r. o drogach publicznych (j.t. Dz.U. z 2015 r. poz. 460 ze zm.).

Zwalnia się z opłaty skarbowej na podstawie części III ust. 44 pkt 2 kolumna 4 pkt 9 załącznika ustawy z dnia 16 listopada 2006 r. o opłacie skarbowej (j.t. Dz.U. z 2014 r. poz. 1628 ze zm.).

Ożarów Mazowiecki dnia 24... / 11.. 2015 r.

STAROSTA WARSZAWSKI ZACHODNI * 15 *

Z up. Zarządu Powiatu
Warszawskiego Zachodniego

Mieczysław Wójcik
Dyrektor Zarządu Dróg Powiatowych
z siedzibą w Ożarowie Mazowieckim

Otrzymuje:

1. Usługi Projektowe Krystyna Szarlik
   Blizne Łaszczyńskiego, ul. Przechodnia 12
   05 – 082 Stare Babice
2. a/a

KLAUZULA OSTATECZNOŚCI
Wobec nie wniesienia odwołania niniejsza decyzja jest ostateczna i podlega wykonaniu

Ożarów Maz., dn. 26.11.2015

Z up. Zarządu
Powiatu Warszawskiego Zachodniego

pieczęć i podpis osoby uprawnionej
Kierownik Sekcji Inwestycji i Remontów
Zarządu Dróg Powiatowych w Ożarowie Mazowieckim

STAROSTWO POWIATU
WARSZAWSKIEGO ZACHODNIEGO
z siedzibą
w Ożarowie Mazowieckim

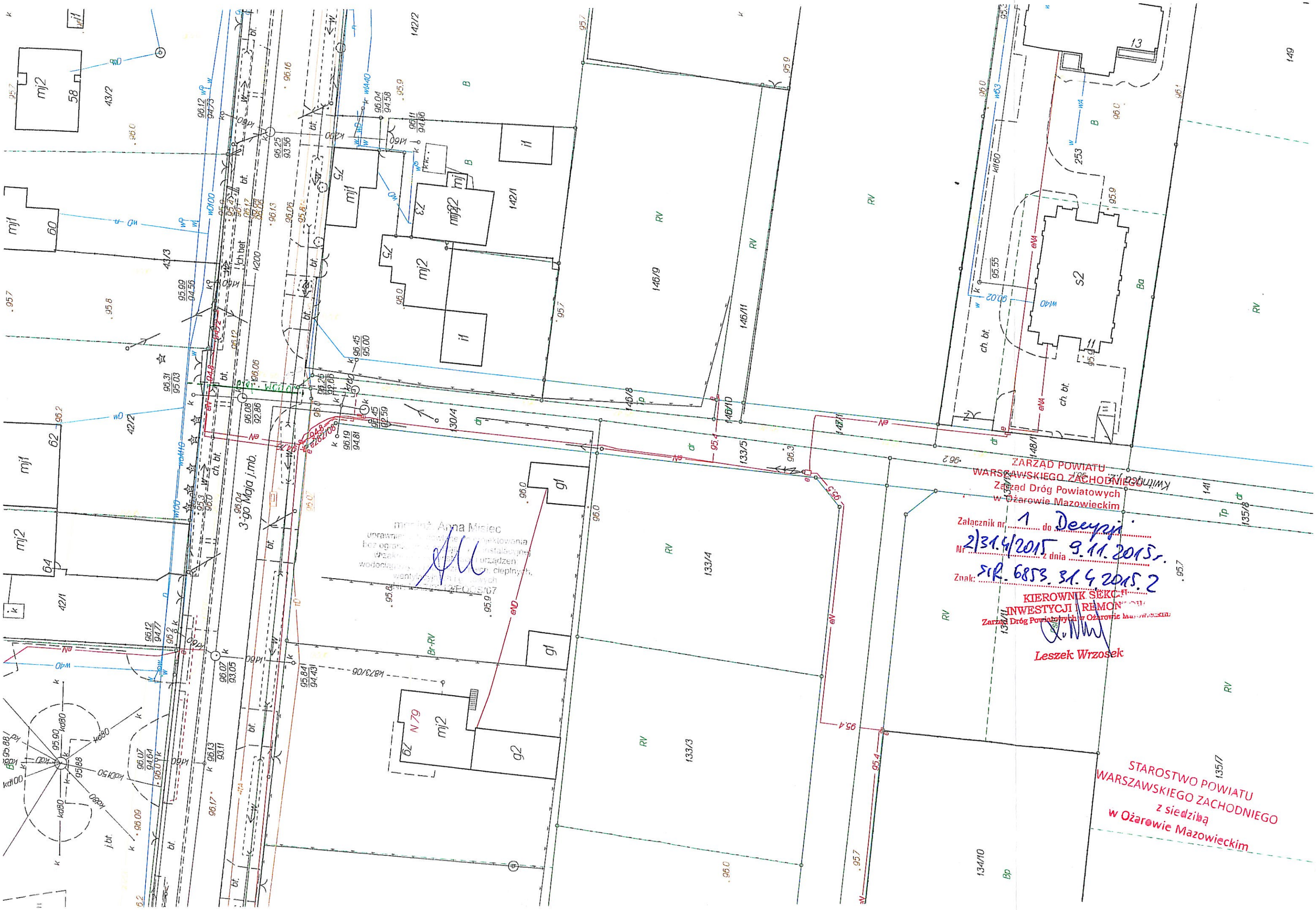
3-go Maja j.mb.
Kwiatowa
146/9
146/11
146/10
146/8
133/5
133/4
133/3
134/10
135/7
135/8
141
149
142/1
142/2
130/4
253
13
S2
mj2
mj1
i1
g1
g2
N 79
ZARZĄD POWIATU
WARSZAWSKIEGO ZACHODNIEGO
Zarząd Dróg Powiatowych
w Ożarowie Mazowieckim
Załącznik nr 1 do Decyzji
Nr 2/31.4/2015 z dnia 9.11.2015 r.
Znak: SIR. 6853.31.4.2015.2
KIEROWNIK SEKCJI
INWESTYCJI I REMONTÓW
Zarząd Dróg Powiatowych w Ożarowie Mazowieckim
Leszek Wrzosek
STAROSTWO POWIATU
WARSZAWSKIEGO ZACHODNIEGO
z siedzibą
w Ożarowie Mazowieckim
mgr inż. Anna Misiec
uprawnienia do projektowania
bez ograniczeń w specjalności instalacyjnej
w zakresie sieci, instalacji i urządzeń
wodociągowych, kanalizacyjnych, cieplnych,
wentylacyjnych i gazowych
PFOK.5/07

21

ZAU. 4

e-mail: sekretariat@zdp.pwz.pl www.zdp.pwz.pl

Zarząd Dróg Powiatowych
05-850 Ożarów Mazowiecki, ul. Poznańska 300

Tel./Fax (+22) 722-13-80 REGON 014900974 NIP 118-14-20-774 Konto nr 06 1560 0013 2619 7045 3000 0001
Tel. (+22) 722-11-81 Getin Noble Bank SA Warszawa

Usługi Projektowe
mgr inż. Krystyna Szarlik

Blizne Łaszczyńskiego, ul. Przechodnia 12
05 – 082 Stare Babice

Wasz znak: Nasz znak: SIR.4021.31.4.2016.1 Data: 17.05.2016 r.

Dyrektor Zarządu Dróg Powiatowych w Ożarowie Mazowieckim, działając z upoważnienia Zarządu Powiatu Warszawskiego Zachodniego na podstawie Uchwały nr 108/2007 z dnia 18 października 2007 roku w sprawie upoważnienia Dyrektora Zarządu Dróg Powiatowych w Ożarowie Mazowieckim do załatwiania spraw należących do kompetencji zarządcy drogi:

uzgadnia bez uwag

projekt budowlany budowy sieci wodociągowej w ul. Kwitnącej w Mościskach, gm. Izabelin dz. nr 42/2, 21/1, 141, 134/12, 139/11, 134/3 obręb 0020 Mościska, jedn. ewid. 143202_2 Izabelin kat. ob. XXVI.

Zakres uzgodnienia dotyczy umieszczenia infrastruktury wodociągowej w pasie drogowym drogi powiatowej nr 4130W (ul. 3 Maja – dz. nr ew. 130/3 i 21/1) obręb Mościska, jednostka ewidencyjna Izabelin.

DYREKTOR
Zarządu Dróg Powiatowych
w Ożarowie Mazowieckim
mgr Mieczysław Wójcik

Otrzymuje:
1. Usługi Projektowe
   mgr inż. Krystyna Szarlik
   Blizne Łaszczyńskiego, ul. Przechodnia 12
   05 – 082 Stare Babice
2. a/a

Załączniki:
1. Projekt budowlany 1 egz.

STAROSTWO POWIATU
WARSZAWSKIEGO ZACHODNIEGO
z siedzibą
w Ożarowie Mazowieckim

22

VII.4

URZĄD GMINY IZABELIN

Referat Gospodarki Komunalnej Ochrony Środowiska i Rolnictwa

ul. 3 Maja 42, 05-080 IZABELIN
fax: (22) 7228006
NIP 118-06-16-914

tel. (22) 7228948
m.milej@izabelin.pl

ROŚ.6853. 9 .2016

Izabelin, 11.02.2016r.

Gminne Przedsiębiorstwo Wodociągów i Kanalizacji
Izabelin „Mokre Łąki" Sp. z o.o.
Truskaw, ul. Mokre Łąki 8
05-080 Izabelin

W odpowiedzi na wniosek z dnia 04.02.2016r. dotyczący uzgodnienia i wyrażenia zgody na lokalizację sieci wodociągowej w ul. Kwitnącej w Mościskach, uzgadniam pozytywnie i bez uwag przedstawioną w załączeniu trasę sieci wodociągowej, jednocześnie wyrażam zgodę na jej lokalizację na dz. nr ew. 141 przeznaczonej pod realizacje układu drogowego projektowanej drogi publicznej, kategorii gminnej - oznaczonej symbolem planu KD zgodnie z "Miejscowym Planem Zagospodarowania Przestrzennego wsi Mościska Etap II" zatwierdzonym Uchwałą Rady Gminy Izabelin nr XXIV/200/2004 z dnia 27.10.2004r. (Dz. U. Woj. Maz. nr. 285/2004, poz. 7761 z dn. 23.11.2004r. z dn.).

Z poważaniem

Z up. WÓJTA
Ryszard Haczek
ZASTĘPCA WÓJTA

W załączeniu:
1. Plan sytuacyjny ul. Kwitnącej z projektowana siecią wodociągową na dz. nr ew. 141. 2 ark.

STAROSTWO POWIATU
WARSZAWSKIEGO ZACHODNIEGO
z siedzibą
w Ożarowie Mazowieckim

23

Kwitnąca j.z.
3-go Maja j.mb.
Dz. 141
133/3
133/4
133/5
134/11
134/12
146/1
146/9
146/10
146/8
147/2
142/1
142/2
43/1
43/2
43/3
42/1
42/2
30/4
253
S2
mgr inż. Anna Misiec
uprawnienia budowlane do projektowania
bez ograniczeń w specjalności instalacyjnej
w zakresie sieci, instalacji i urządzeń
wodociągowych i kanalizacyjnych, cieplnych,
wentylacyjnych i gazowych
Nr: IKS-d-21/ar/0099/07
Załącznik do opinii z dnia
Zał. do decyzji/postanowienia
Nr ROS.6853.9.2016
z dnia 11.02.2016r.
Z up. WÓJTA
Ryszard Haczek
ZASTĘPCA WÓJTA
STAROSTWO POWIATU
WARSZAWSKIEGO ZACHODNIEGO
z siedzibą
w Ożarowie Mazowieckim
Arkusz 1/2
24

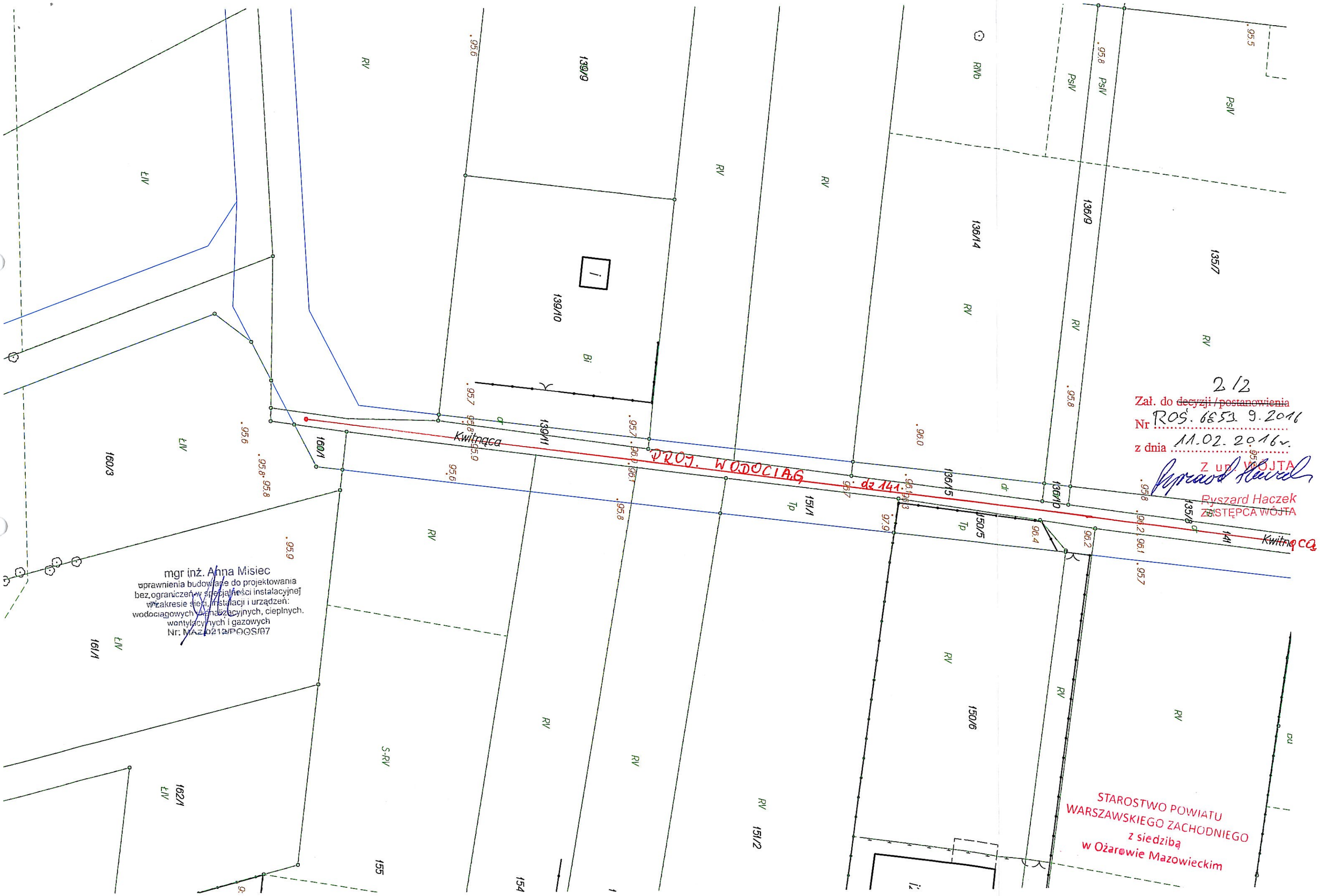
PROJ. WODOCIĄG
dz 141.
Kwitnąca
Kwitnąca
139/9
139/10
139/11
136/14
136/9
136/15
136/10
135/7
135/8
150/5
150/6
151/1
151/2
160/1
160/3
161/1
162/1
155
154
141
RV
ŁIV
PsIV
RIVb
Bi
Tp
S-RV
95.5
95.6
95.7
95.8
95.9
96.0
96.1
96.2
96.3
96.4
97.9
mgr inż. Anna Misiec
uprawnienia budowlane do projektowania
bez ograniczeń w specjalności instalacyjnej
w zakresie sieci, instalacji i urządzeń:
wodociągowych i kanalizacyjnych, cieplnych,
wentylacyjnych i gazowych
Nr: MAZ/0212/POOS/07
Zał. do decyzji / postanowienia
Nr ROŚ. 6653. 9. 2016
z dnia 11.02. 2016 r.
Z up. WÓJTA
Ryszard Haczek
ZASTĘPCA WÓJTA
STAROSTWO POWIATU
WARSZAWSKIEGO ZACHODNIEGO
z siedzibą
w Ożarowie Mazowieckim
Arkusz 2/2

2/2

ZHL. 6

URZĄD GMINY IZABELIN

Referat Gospodarki Komunalnej Ochrony Środowiska i Rolnictwa

ul. 3 Maja 42, 05-080 IZABELIN
fax: (22) 7228006
NIP 118-06-16-914

tel. (22) 7228948
m.milej@izabelin.pl

ROŚ.6853. 62 .2016

Izabelin, 16.05.2016r.

Gminne Przedsiębiorstwo Wodociągów i Kanalizacji
Izabelin „Mokre Łąki" Sp. z o.o.
Truskaw, ul. Mokre Łąki 8
05-080 Izabelin

W odpowiedzi na wniosek z dnia 05.05.2016r. dotyczący uzgodnienia i wyrażenia zgody na lokalizację sieci wodociągowej w ul. Kwitnącej w Mościskach, uzgadniam pozytywnie i bez uwag przedstawioną w załączeniu trasę odcinków sieci wodociągowej oznaczonej węzłami: W2 – HP1 oraz W3 – HP2, jednocześnie wyrażam zgodę na ich lokalizację na dz. nr ew. 141, 134/12, 134/3, 139/11 przeznaczonych pod realizacje układu drogowego projektowanej drogi publicznej, kategorii gminnej - oznaczonej symbolem planu KD zgodnie z "Miejscowym Planem Zagospodarowania Przestrzennego wsi Mościska Etap II" zatwierdzonym Uchwałą Rady Gminy Izabelin nr XXIV/200/2004 z dnia 27.10.2004r. (Dz. U. Woj. Maz. nr. 285/2004, poz. 7761 z dn. 23.11.2004r. z dn.).

Z poważaniem

ZASTĘPCA WÓJTA
Ryszard Haczek
ZASTĘPCA WÓJTA

W załączeniu:
1. Plan sytuacyjny ul. Kwitnącej z projektowana siecią wodociągową, 1 ark.

STAROSTWO POWIATU
WARSZAWSKIEGO ZACHODNIEGO
z siedzibą
w Ożarowie Mazowieckim

26

Zał. do ~~decyzji/postanowienia~~
Nr ROŚ 6853.62.2016
z dnia 16.05.2016 r.
Z up. WÓJTA
Ryszard Haczek
ZASTĘPCA WÓJTA

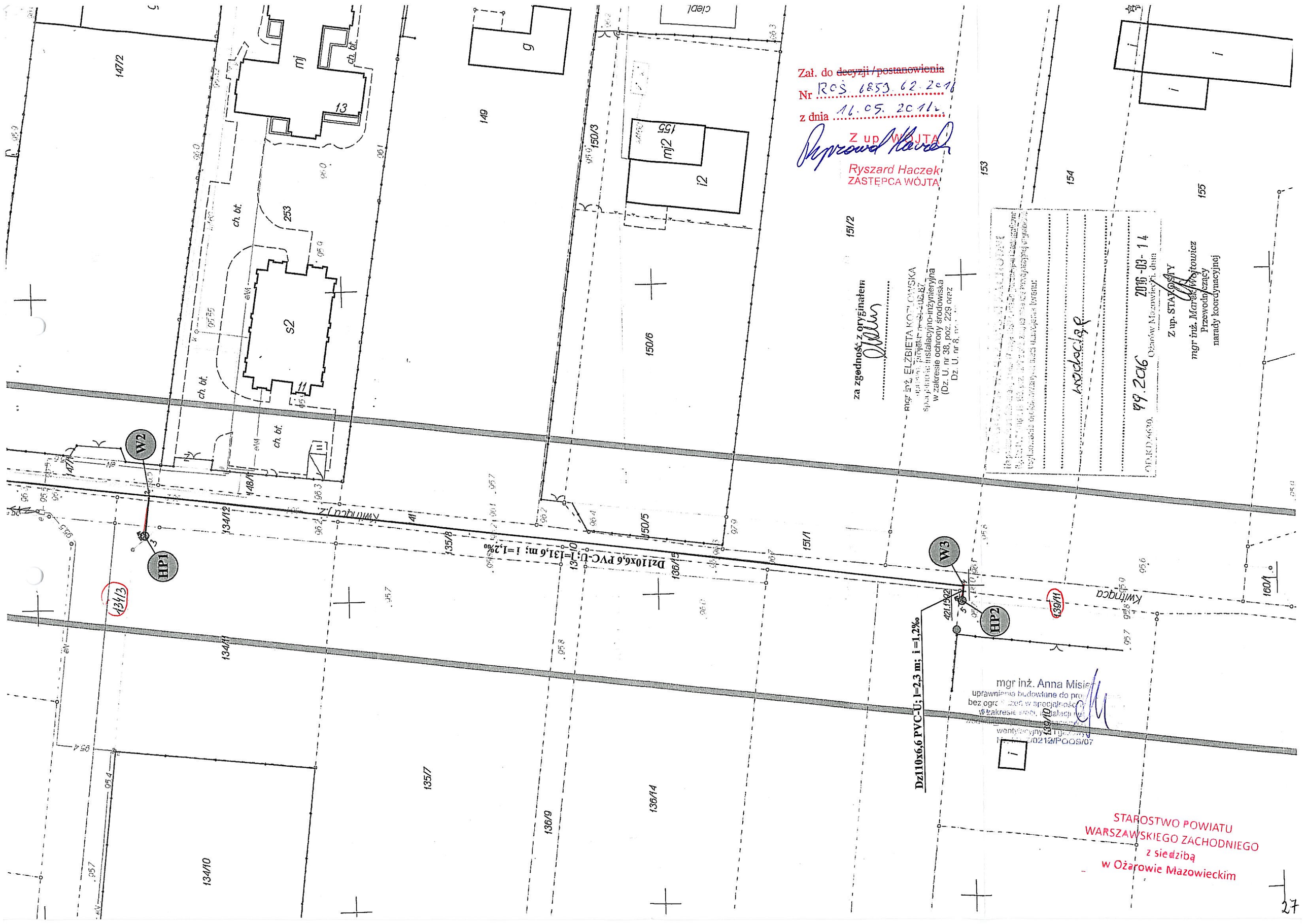

27

ZAŁ. 7

Jan Kemnis
ul. 3 Maja 62
05-080 Mościska

Izabelin, dn. 26.04.2016

Gminne Przedsiębiorstwo
Wodociągów i Kanalizacji „Mokre
Łąki" Izabelin Sp. z o.o.
ul. Mokre Łąki 8
05-080 Izabelin

Oświadczenie

Niniejszym oświadczam, że użyczam nieodpłatnie zgody na wejście w teren i wykonanie robót związanych z budową sieci wodociągowej na działce nr 42/2, obręb 0020 w Mościskach, której jestem współwłaścicielem / właścicielem.

Kemnis Jan
Podpis

STAROSTWO POWIATU
WARSZAWSKIEGO ZACHODNIEGO
z siedzibą
w Ożarowie Mazowieckim

28

Bogdan Kenny
ul. 3 Maja 64
Mościska
886 322 400

Izabelin, dn. 14.05.2016

Gminne Przedsiębiorstwo
Wodociągów i Kanalizacji „Mokre
Łąki" Izabelin Sp. z o.o.
ul. Mokre Łąki 8
05-080 Izabelin

Oświadczenie

Niniejszym oświadczam, że użyczam nieodpłatnie zgody na wejście w teren i wykonanie robót związanych z budową sieci wodociągowej na działce nr 42/2 obręb 0020 w Mościskach, której jestem współwłaścicielem.

Bogdan Kenny
Podpis

STAROSTWO POWIATU
WARSZAWSKIEGO ZACHODNIEGO
z siedzibą
w Ożarowie Mazowieckim

URZĄD
MIASTA STOŁECZNEGO WARSZAWY
WYDZIAŁ PLANOWANIA PRZESTRZENNEGO
URBANISTYKI, ARCHITEKTURY I NADZORU BUDOWLANEGO

Nr ewidencyjny St-709/87

Warszawa, 1987-10-10

STWIERDZENIE POSIADANIA PRZYGOTOWANIA ZAWODOWEGO

do pełnienia samodzielnej funkcji technicznej w budownictwie

Na podstawie art. 18 ust 5 i art. 57 ust. 3 ustawy z dnia 24 października 1974 r. – Prawo budowlane (Dz. U. Nr 38, poz. 229) oraz § 2 ust.1 pkt 1, § 4 ust.2, § 7, § 13 ust.3 pkt 4 lit.c rozp. Ministra Gospodarki Terenowej i Ochrony Środowiska z dnia 20 lutego 1975 r. w sprawie samodzielnych funkcji technicznych w budownictwie (Dz. U. Nr 8, poz. 46).

STWIERDZAM

że Ob. ELŻBIETA KRYSTYNA KUCHNOWSKA c.Roberta
magister inżynier inżynierii środowiska
urodzony(a) dnia 29 kwietnia 1959 r. Warszawa
posiada przygotowanie zawodowe do pełnienia samodzielnej funkcji
projektanta
w specjalności instalacyjno-inżynieryjnej w zakresie ochrony środowiska:

1/ do sporządzania projektów instalacji i urządzeń służących do ochrony przed zanieczyszczeniem wód i gleby, łącznie ze związanymi z nimi konstrukcjami wsporczymi,

2/ w budownictwie osób fizycznych – do kierowania, nadzorowania i kontrolowania budowy, kierowania i kontrolowania wytwarzania konstrukcyjnych elementów instalacji oraz ocenianie i badania stanu technicznego instalacji i urządzeń służących do ochrony przed zanieczyszczeniem wód i gleby, łącznie ze związanymi z nimi konstrukcjami wsporczymi.–

ZASTĘPCA
NACZELNIKA ARCHITEKTA WARSZAWY
mgr inż. Jan Piątkowski

URZĄD MIASTA STOŁECZNEGO WARSZAWY

mgr inż. ELŻBIETA KOZŁOWSKA
uprawn. projekt. nr St-708/87
specjalność instalacyjno-inżynieryjna
w zakresie ochrony środowiska
(Dz. U. nr 38, poz. 229 oraz
Dz. U. nr 8, poz. 46)
za zgodność z oryginałem

Druk ABC-UZP

STAROSTWO POWIATU
WARSZAWSKIEGO ZACHODNIEGO
z siedzibą
w Ożarowie Mazowieckim

30

Repertorium A 1240 /2014
Poświadczam zgodność niniejszej kopii z okazanym dokumentem.
Pobrano: ----------
taksę notarialną – 6,00 zł. z §13 rozp. o tej taksie 23% podatku VAT zgodnie z art. 146a pkt 1 ustawy z dnia 11 marca 2004 r. o tym podatku (t.j. Dz.U. z 2011 r. Nr 177, poz. 1054 ze zm.), w kwocie 1,38 zł. ----------
Warszawa, dnia 19 września 2014 roku.
Omówienie: Przedkładająca niniejszy dokument - Elżbieta Krystyna Kozłowska, córka Roberta, oświadcza, że obecnie nosi nazwisko „KOZŁOWSKA", zaś jej panieńskie nazwisko to „KUCHNOWSKA" i na potwierdzenie okazuje swój dowód osobisty ANW 960530 z terminem ważności do dnia 04 stycznia 2018 roku.

KANCELARIA NOTARIALNA
Magdalena Dzierba
notariusz
Warszawa
ul. Marszałkowska 22 lok. 4
NIP 525-249-86-11

Magdalena Dzierba
notariusz

za zgodność z oryginałem

.....

mgr inż. ELŻBIETA KOZŁOWSKA
uprawn. projekt. nr ST-[illegible]67
specjalność instalacyjna kanalizacyjna
w zakresie [illegible]
(Dz. U. nr 33, poz. 229 oraz
Dz. U. nr 8, poz. 46)

STAROSTWO POWIATU
WARSZAWSKIEGO ZACHODNIEGO
z siedzibą
w Ożarowie Mazowieckim

POLSKA IZBA INŻYNIERÓW BUDOWNICTWA

Zaświadczenie

o numerze weryfikacyjnym:

MAZ-D6C-8TG-IMA *

Pani ELŻBIETA KOZŁOWSKA o numerze ewidencyjnym MAZ/IS/0374/02
adres zamieszkania ul. KS. I.KŁOPOTOWSKIEGO 14 m 6, 03-717 WARSZAWA
jest członkiem Mazowieckiej Okręgowej Izby Inżynierów Budownictwa i posiada wymagane ubezpieczenie od odpowiedzialności cywilnej.
Niniejsze zaświadczenie jest ważne od 2016-01-01 do 2016-12-31.

Zaświadczenie zostało wygenerowane elektronicznie i opatrzone bezpiecznym podpisem elektronicznym weryfikowanym przy pomocy ważnego kwalifikowanego certyfikatu w dniu 2015-12-15 roku przez:

Mieczysław Grodzki, Przewodniczący Rady Mazowieckiej Okręgowej Izby Inżynierów Budownictwa.

(Zgodnie art. 5 ust 2 ustawy z dnia 18 września 2001 r. o podpisie elektronicznym (Dz. U. 2001 Nr 130 poz. 1450) dane w postaci elektronicznej opatrzone bezpiecznym podpisem elektronicznym weryfikowanym przy pomocy ważnego kwalifikowanego certyfikatu są równoważne pod względem skutków prawnych dokumentom opatrzonym podpisami własnoręcznymi.)

za zgodność z oryginałem

.....

mgr inż. ELŻBIETA KOZŁOWSKA
uprawn. projekt. nr SL-7[illegible]
specjalność instalacyjno-inżynieryjna
w zakresie ochrony środowiska
(Dz. U. nr 38, poz. 229 oraz
Dz. U. nr 8, poz. 46)

* Weryfikację poprawności danych w niniejszym zaświadczeniu można sprawdzić za pomocą numeru weryfikacyjnego zaświadczenia na stronie Polskiej Izby Inżynierów Budownictwa www.piib.org.pl lub kontaktując się z biurem właściwej Okręgowej Izby Inżynierów Budownictwa.

STAROSTWO POWIATU
WARSZAWSKIEGO ZACHODNIEGO
z siedzibą
w Ożarowie Mazowieckim

MAZOWIECKA
OKRĘGOWA
IZBA
INŻYNIERÓW
BUDOWNICTWA

sygn. akt. MAZ/7131/ 283 /07/S

Warszawa, dnia 30 czerwca 2007 r.

DECYZJA

Na podstawie art. 11 ust. 1 i art. 24 ust. 1 pkt 2 ustawy z dnia 15 grudnia 2000 r. o samorządach zawodowych architektów, inżynierów budownictwa oraz urbanistów (Dz.U. z 2001 r. Nr 5 poz. 42 z późn. zm.), art. 12 ust. 1 pkt 1 i 5, ust. 3, art. 13 ust. 1 pkt 1, ust. 4, art. 14 ust. 1 pkt 4 ustawy z dnia 7 lipca 1994 r. – Prawo budowlane (tekst jedn.: Dz.U. z 2006 r. Nr 156 poz. 1118 z późn. zm.) oraz § 11 ust. 1 pkt 1, § 15, § 23 ust. 1 rozporządzenia Ministra Transportu i Budownictwa z dnia 28 kwietnia 2006 r. w sprawie samodzielnych funkcji technicznych w budownictwie (Dz.U. Nr 83 poz. 578), **Okręgowa Komisja Kwalifikacyjna Mazowieckiej Okręgowej Izby Inżynierów Budownictwa stwierdza, że:**

Pani Anna Misiec
magister inżynier
urodzona dnia 17 stycznia 1978 roku w Gdańsku , córka Janusza

uzyskała

UPRAWNIENIA BUDOWLANE
nr MAZ/0212/POOS/07

do projektowania bez ograniczeń
w specjalności instalacyjnej w zakresie sieci, instalacji i urządzeń cieplnych, wentylacyjnych, gazowych, wodociągowych i kanalizacyjnych

UZASADNIENIE

W związku z uwzględnieniem w całości żądania strony, na podstawie art. 107 § 4 Kodeksu postępowania administracyjnego odstępuje się od uzasadniania decyzji.
Szczegółowy zakres nadanych uprawnień został opisany na odwrocie niniejszej decyzji.

POUCZENIE

1. Zgodnie z art. 12 ust. 7 ustawy – Prawo budowlane, podstawę do wykonywania samodzielnych funkcji technicznych w budownictwie stanowi wpis do centralnego rejestru, prowadzonego przez Głównego Inspektora Nadzoru Budowlanego oraz wpis na listę członków właściwej izby samorządu zawodowego.
2. Od niniejszej decyzji służy odwołanie do Krajowej Komisji Kwalifikacyjnej Polskiej Izby Inżynierów Budownictwa w Warszawie za pośrednictwem Okręgowej Komisji Kwalifikacyjnej Mazowieckiej Okręgowej Izby Inżynierów Budownictwa w Warszawie, w terminie 14 dni od dnia jej doręczenia.

Skład Orzekający

1/ mgr inż. Krzysztof Latoszek .....
2/ mgr inż. Irena Churska .....
3/ mgr inż. Krzysztof Booss .....

za zgodność z oryginałem
.....
mgr inż. ELŻBIETA KOZŁOWSKA
uprawn. projekt. nr St-708/87
specjalność instalacyjno-inżynieryjna
w zakresie ochrony środowiska
(Dz. U. nr 38, poz. 229 oraz
Dz. U. nr 8, poz. 46)

STAROSTWO POWIATU
WARSZAWSKIEGO ZACHODNIEGO
z siedzibą
w Ożarowie Mazowieckim

POLSKA
IZBA
INŻYNIERÓW
BUDOWNICTWA

Zaświadczenie

o numerze weryfikacyjnym:

MAZ-NYG-LXV-ZVJ *

Pani ANNA MISIEC - KONOPIŃSKA o numerze ewidencyjnym MAZ/IS/0671/07
adres zamieszkania ul. CIEPIELOWSKA 10, 04-967 WARSZAWA
jest członkiem Mazowieckiej Okręgowej Izby Inżynierów Budownictwa i posiada wymagane ubezpieczenie od odpowiedzialności cywilnej.
Niniejsze zaświadczenie jest ważne od 2016-08-01 do 2017-07-31.

Zaświadczenie zostało wygenerowane elektronicznie i opatrzone bezpiecznym podpisem elektronicznym weryfikowanym przy pomocy ważnego kwalifikowanego certyfikatu w dniu 2016-07-18 roku przez:

Mieczysław Grodzki, Przewodniczący Rady Mazowieckiej Okręgowej Izby Inżynierów Budownictwa.

(Zgodnie art. 5 ust 2 ustawy z dnia 18 września 2001 r. o podpisie elektronicznym (Dz. U. 2001 Nr 130 poz. 1450) dane w postaci elektronicznej opatrzone bezpiecznym podpisem elektronicznym weryfikowanym przy pomocy ważnego kwalifikowanego certyfikatu są równoważne pod względem skutków prawnych dokumentom opatrzonym podpisami własnoręcznymi.)

za zgodność z oryginałem

.....

mgr inż. ELŻBIETA KOZŁOWSKA
uprawn. projekt. nr St-7[illegible]87
specjalność instalacyjno-inżynieryjna
w zakresie ochrony środowiska
(Dz. U. nr 38, poz. 229 oraz
Dz. U. nr 8, poz. 46)

* Weryfikację poprawności danych w niniejszym zaświadczeniu można sprawdzić za pomocą numeru weryfikacyjnego zaświadczenia na stronie Polskiej Izby Inżynierów Budownictwa www.piib.org.pl lub kontaktując się z biurem właściwej Okręgowej Izby Inżynierów Budownictwa.

STAROSTWO POWIATU
WARSZAWSKIEGO ZACHODNIEGO
z siedzibą
w Ożarowie Mazowieckim

Podpis jest prawidłowy

Zał.

Usługi Projektowe

mgr inż. Krystyna Szarlik

ul. Przechodnia 12; Blizne Łaszczyńskiego; 05-082 Stare Babice

NIP 118-062-90-93; tel. 22 722 05 74, tel. kom. 509 601 963

Izabelin, 26.04.2016

OŚWIADCZENIE

Niniejszym oświadczam, że „Projekt budowlany budowy sieci wodociągowej w ul. Kwitnącej w Mościskach, gm. Izabelin" został wykonany zgodnie z obowiązującymi przepisami i zasadami wiedzy technicznej w zakresie rozwiązań instalacyjnych i stosownie do Ustawy Prawo Budowlane art.20 ustęp 4 (Dz.U. 2016 poz.290, tekst jednolity).

Jednocześnie oświadczam, że projekt jest kompletny i może służyć celowi, jakiemu jest przeznaczony.

mgr inż. ELŻBIETA KOZŁOWSKA
uprawn. projekt. nr St-708/87
specjalność instalacyjno-inżynieryjna
w zakresie ochrony środowiska
(Dz. U. nr 38, poz. 229 oraz
Dz. U. nr 8, poz. 46)

mgr inż. Anna Misiec
uprawnienia budowlane do projektowania
bez ograniczeń w specjalności instalacyjnej
w zakresie sieci, instalacji i urządzeń:
wodociągowych i kanalizacyjnych, cieplnych,
wentylacyjnych i gazowych
Nr: MAZ/0212/POOS/07

STAROSTWO POWIATU
WARSZAWSKIEGO ZACHODNIEGO
z siedzibą
w Ożarowie Mazowieckim

STAROSTWO POWIATU
WARSZAWSKIEGO ZACHODNIEGO
z siedzibą
w Ożarowie Mazowieckim

Leśna B4,C4
Leśna Polana C5
3 Maja C3,C4,C5
Matejki C4
Orła Białego B3,B4
Paderewskiego C4
Piaskowa B4,C4
Planty C4
Poniatowskiego B4,C4
Prądzyńskiego B4,C4
Projektowana C4
Prymasowska C5
Przyłuskiego C4
Rynkowa C3
Siemiradzkiego C4,C5
Sierakowska C3,B4
Skrzyneckiego B4
Słoneczna B4
Środkowa B4,C4
Świerkowa B4,C4
Tetmajera C4,C5,B5
Zakątna C4

IZABELIN POŁUDNIOWY

Anusi D5
Bohat. Kampinosu D5
Charłampa D5
Czarnieckiego D5
Jana Kazimierza D6
ks. Jeremiego D5,D6
Kmicica D6
Kołłątaja C5,D5
Koniecpolskiego D5
Kordeckiego D5
Kowalskiego D5
Leśniczówki D6
Lubomirskiego D5
3 Maja C5
Małachowskiego C5,D5
Mickiewicza D5
Oleńki D5
Podbipięty D5
Rzędziana D5
Sapiehy D5
Sienkiewicza C5,D5
Skrzetuskiego D5,D6
Słowackiego D6
Sobieskiego D5
Soroki D5
Szymanowskiego D6
Wołodyjowskiego D5
Zagłoby D5
Zamoyskiego D5

HORNÓWEK

Aneks C3.
Banacha D4
Boczna D3
Boiskowa C4
Działkowa D4
ks. Fedorowicza C3
Herbowa D4
Kampinoska D3
Kościelna D3
Krótka D4
ks. Kurowskiego D3,D4
Kwadrat D3
Leśna C4
Lipkowska D3
Łączna D3
3 Maja C3,C4
Miazgowskich C4
Ogrodowa D4
Okocimska D4
Piaskowa D3
Pietkiewicza C4,D4
Polna C4,D4
Poprzeczna I D4
Poprzeczna II D4
Poprzeczna III D4
Poprzeczna IV D4
Poprzeczna V D4
Poprzeczna VI D4
Poprzeczna VII D4
Poprzeczna VIII D4
Poprzeczna IX D4
Poprzeczna X D4
Poprzeczna XI D4
Poprzeczna XII D3
Poprzeczna XIII D3
Poprzeczna XIV D3
Poprzeczna XV D3
Poprzeczna XVI D3
Poprzeczna XVII D3
Poprzeczna XVIII D3
Próżna D3
Rolna C4,D4
Sadowa C4,D4
Skrajna D3
Sosnowa C3,D3
Szczera D4
Szkolna C4,D4
Wesoła C4
Własna D4
Wojska Polskiego C4
Wrzosowa D3,D4
Zakątna D4
Zielona C4,D4

LASKI

Brzozowa C6,C7
Cicha C6
Cichowszczyzna C6,C7
Cyklistów C7
Klaudyńska C6,C7
Klonowa C6
Krótka C6
Łąkowa C7
3 Maja C6,C7
Młodzieżowa C7
Ogrodowa C7
Partyzantów C6,B6
Piaskowa C7
Pocztowa I C7
Pocztowa II C7
Podleśna C7
Pogodna C7
Południowa C6,C7
Pomidorowa C7
Poznańska C6
Przedszkolna C7
Przeskok C6
Sezamkowa C6
Słoneczna C6
Sokołowskiego C6
Trzech Sosen C7
Wieczorka C6
Zielona C6

TRUSKAW

Borzęcińska B1
Działkowa B3
Falińskiego A1
Leśnej Polanki B3
Lipkowska C2,C3
Parkowa B2,C2
Południowa (proj.) B1
ks. Popiełuszki B3
Północna (proj.) B2
Ptasińskiego B2,B3
Skibińskiego A1

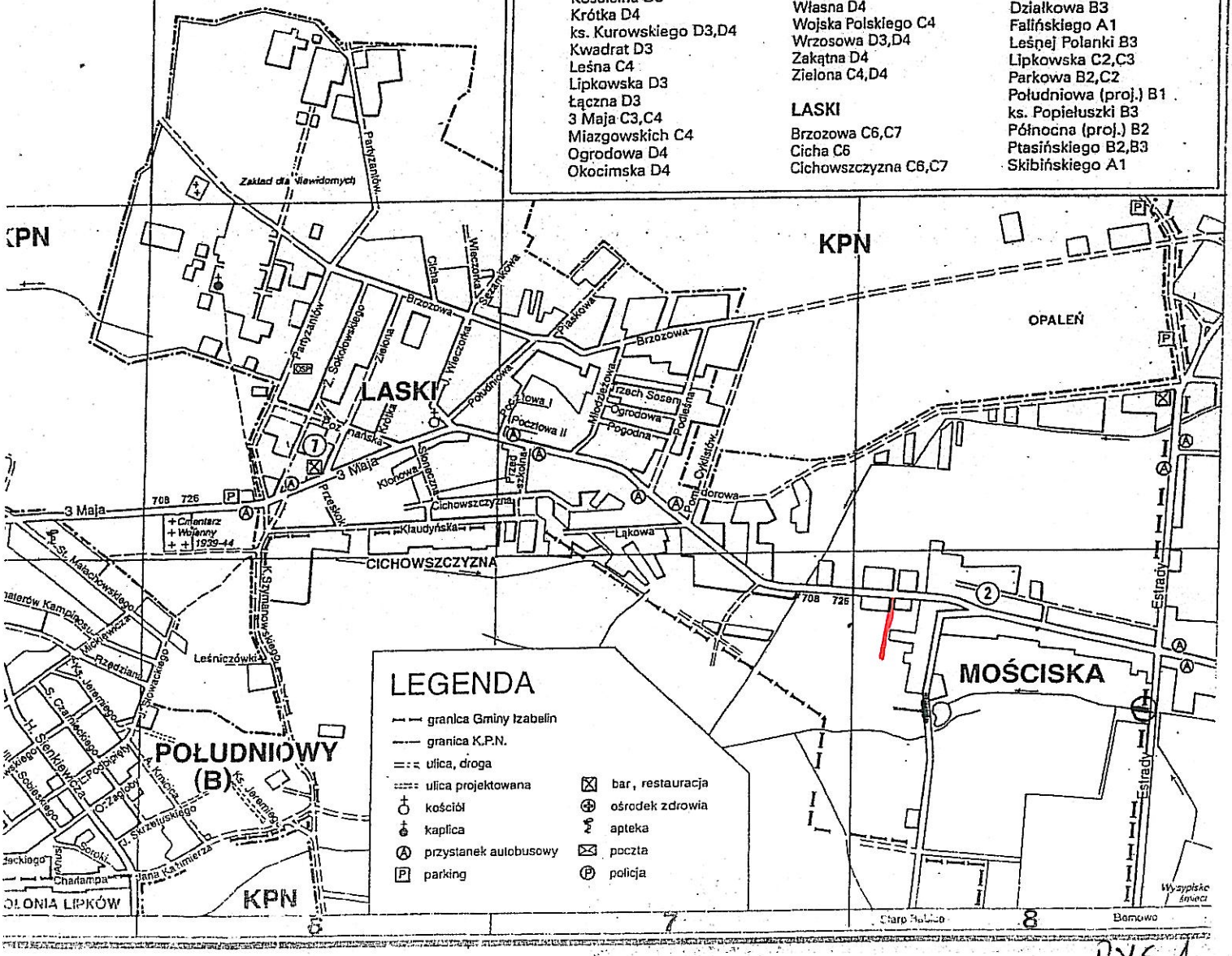

RYS. 1

36

Poświadcza się, że niniejszy dokument został opracowany w wyniku prac geodezyjnych i kartograficznych, których rezultaty zawiera operat techniczny wpisany do ewidencji materiałów państwowego zasobu geodezyjnego i kartograficznego.
STAROSTA WARSZAWSKI ZACHODNI
Identyfikator ewidencyjny materiału zasobu - operatu technicznego: P.1432.2015.5855

08.12.2015
Data wpisania operatu technicznego do ewidencji materiałów zasobu

Imię, nazwisko i podpis osoby reprezentującej organ

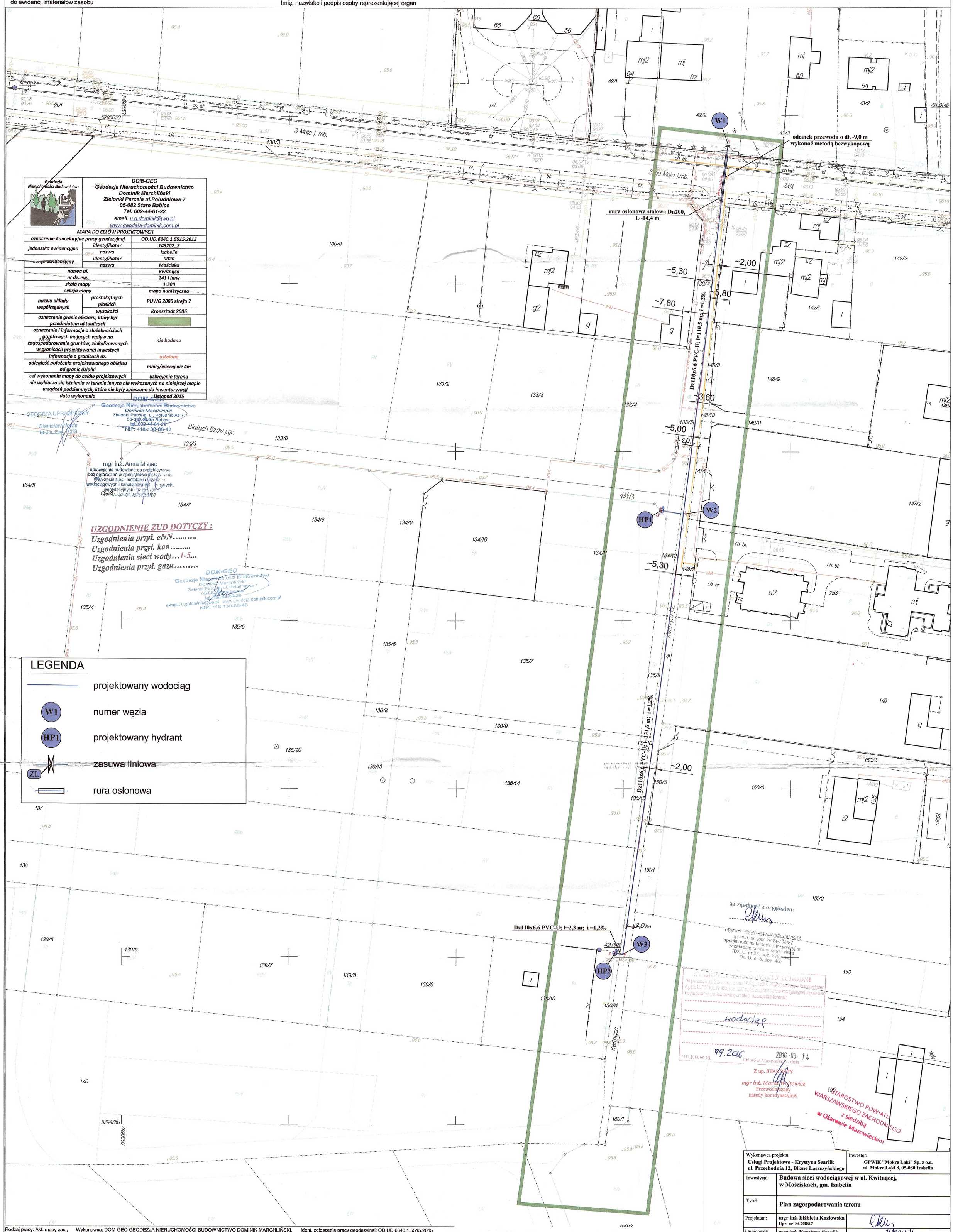

Wykonawca projektu: Usługi Projektowe - Krystyna Szarlik, ul. Przechodnia 12, Blizne Łaszczyńskiego	Inwestor: GPWiK "Mokre Łąki" Sp. z o.o., ul. Mokre Łąki 8, 05-080 Izabelin
Inwestycja:	Budowa sieci wodociągowej w ul. Kwitnącej, w Mościskach, gm. Izabelin
Tytuł:	Plan zagospodarowania terenu
Projektant:	mgr inż. Elżbieta Kozłowska, Upr. nr St-708/87
Opracował:	mgr inż. Krystyna Szarlik
Sprawdzający:	mgr inż. Anna Misiec, Upr. nr MAZ/0212/POOS/07
Projekt budowlany	Data: kwiecień 2016 r. / Skala: 1:500 / Rys. 2

Rodzaj pracy: Akt. mapy zas., Wykonawca: DOM-GEO GEODEZJA NIERUCHOMOŚCI BUDOWNICTWO DOMINIK MARCHLIŃSKI, Ident. zgłoszenia pracy geodezyjnej: OD.UD.6640.1.5515.2015
Punkty załamania granic przedstawione na mapie, nie oznaczone symbolem kółka pochodzą z wektoryzacji mapy ewidencyjnej w skali 1:5000.
Położenie tych punktów może nie spełniać wymagań dokładnościowych przewidzianych
Rozporządzeniem Ministra Rozwoju Regionalnego i Budownictwa w sprawie ewidencji gruntów i budynków (Dz U Nr 38 poz 454 z 2001 r. z późn. zm.)
Opracowano systemem GEO-MAP, Skala 1 : 500, PL-2000, czcionką pochyłą przedstawiono rzędne w układzie Kronsztad 2006, rzędne opisane czcionką prostą pochodzą i innych układów wysokościowych,
PDF wygenerował(a) : Sławomir Molek, dn. : 2015.12.08 godz: 14:03:21, Strona 1/1

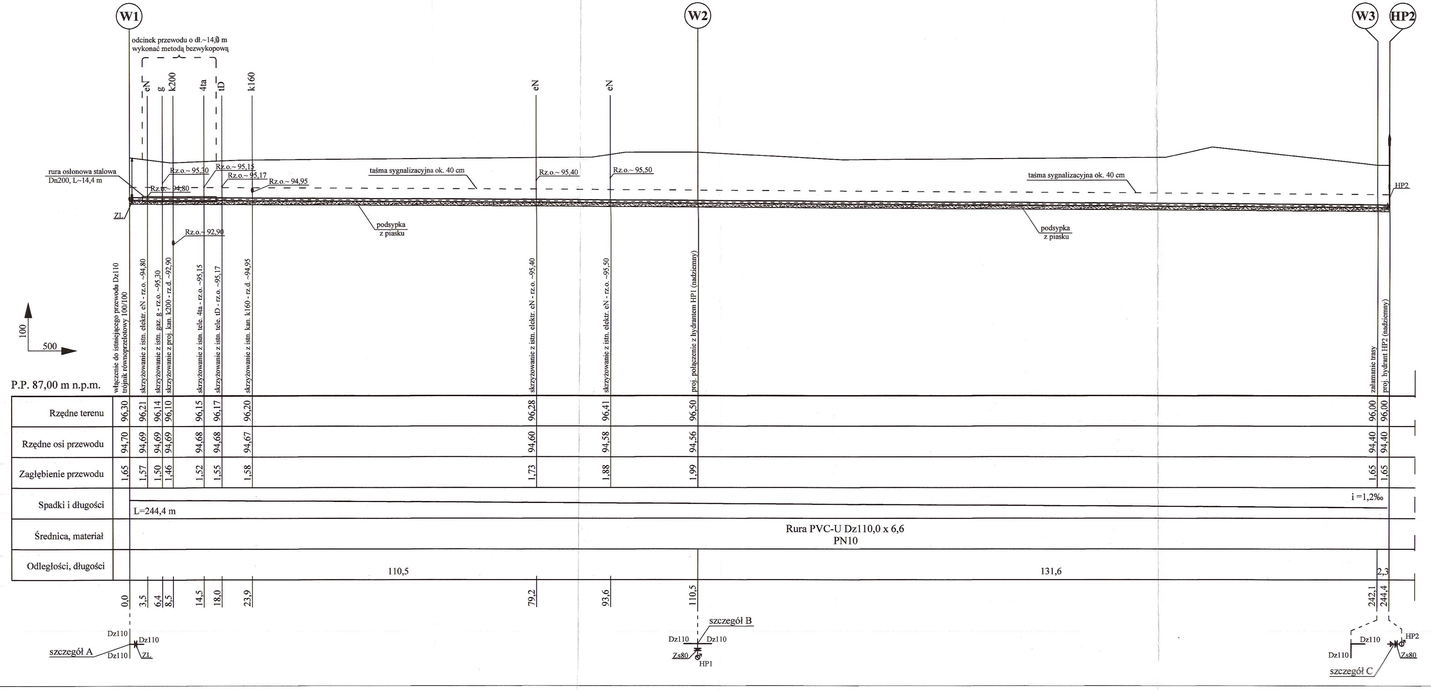

Szczegół A

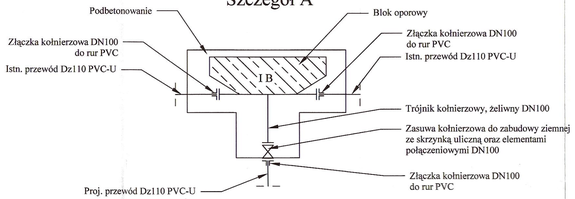

Szczegół B

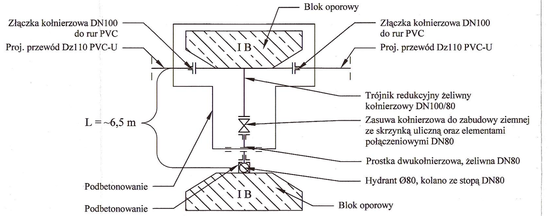

Szczegół C

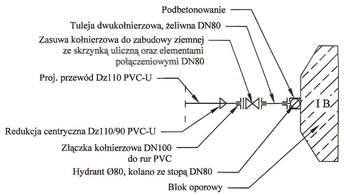

STAROSTWO POWIATU WARSZAWSKIEGO ZACHODNIEGO z siedzibą w Ożarowie Mazowieckim

UWAGI:

1. RUROCIĄG UKŁADAĆ NA PODSYPCE PIASKOWEJ ZAGĘSZCZONEJ MECHANICZNIE Gr. 15 cm. PRZED UKŁADANIEM RUROCIĄGU NALEŻY ZAPOZNAĆ SIĘ Z WYTYCZNYMI PRODUCENTA RUR;
2. ODCINKI WYKOPU POD RUROCIĄG W POBLIŻU KOLIZJI Z ISTNIEJĄCYM UZBROJENIEM NALEŻY WYKONYWAĆ RĘCZNIE PRZY ZACHOWANIU SZCZEGÓLNEJ OSTROŻNOŚCI
3. RZĘDNE ISTNIEJĄCEGO UZBRÓJENIA SĄ WARTOŚCIAMI PRZYBLIŻONYMI DOKŁADNE WARTOŚCI USTALIĆ PODCZAS PRAC WYKONAWCZYCH

Wykonawca projektu: **Usługi Projektowe - Krystyna Szarlik ul. Przechodnia 12, Blizne Łaszczyńskiego**		Inwestor: **GPWiK "Mokre Łąki" Sp. z o.o. ul. Mokre Łąki 8, 05-080 Izabelin**	
Inwestycja:	**Budowa sieci wodociągowej w ul. Kwitnącej, w Mościskach, gm. Izabelin**		
Tytuł:	**Profil sieci wodociągowej**		
Projektant:	**mgr inż. Elżbieta Kozłowska** Upr. nr Sc-7080/87		
Opracował:	**mgr inż. Krystyna Szarlik**		
Sprawdzający:	**mgr inż. Anna Misiec** Upr. nr MAZ/0212/POOS/07		
Projekt budowlany	Data: **kwiecień 2016 r.**	Skala: **1:100/500**	Rys. **3**